



Творческая Мастерская «Альтернатива – Арт»

в рамках реализации проекта с использованием гранта Президента Российской Федерации на развитие гражданского общества, предоставленного Фондом президентских грантов

«История. Люди. Память» – серия видеофильмов и репортажей об историческом наследии и об объектах, находящихся под угрозой исчезновения на территории Калининградской области»

№ 22-1-005642

ПРЕДСТАВЛЯЕТ

туристический маршрут по Славскому городскому округу

«Польдеры – визитка Калининградской области»





Визитной карточкой Калининградской области, наравне с янтарем, являются польдерные земли, только мало кто знает об их существовании. Проезжая мимо аккуратных и ровных зеленых полей «европейского типа», покрытых бесконечным небом, сложно предположить, что здесь находится какая-то особая земля. Такой, подобный голландскому, ландшафт имеет своё название – польдер – уникальное явление.



Итак, польдеры – это участки суши, которые находятся ниже уровня моря, а потому имеют склонность к подтоплению и заболачиванию. Излишки воды от них отводятся искусственным путем с помощью густой мелиоративной системы каналов и гидротехнических сооружений, в том числе, дамб, которые регулируют уровень воды. Участок земли, созданный искусственно путем осушения озера или болотистой местности и представляет собой польдер.

Польдерные земли невероятно плодородны, по свойствам они сродни чернозёму, а потому содержать их выгодно, хоть и дорого.



Польдер – голландский термин, означающий отвоеванный у моря участок земли, защищенный со всех сторон дамбами и используемый для различных форм хозяйствования. Польдеры составляют порядка 60% территории Нидерландов («низменной страны»). В борьбе с морем голландцы смогли преуспеть как никто другой. Отгородившись от воды, местное население принялось за создание польдеров. Затем эта практика перекочевала и в

другие регионы с подобным географическим положением, территории бывшей Восточной Пруссии – не исключение.

В Калининградской области сосредоточено 70% польдеров России – они занимают 98 тысяч гектаров, густо заселены и активно используются в сельском и лесном хозяйстве. На них расположены более 90 населенных пунктов, где проживает порядка 80 тысяч человек. Больше всего таких земель находится в Славском и Полесском районах области.





Уникальный Славский район, как для Калининградской области, так и для всей России, со своей историей, расположением и ландшафтом, – бывшая Нидерунгия, Эльхнидерунгия – долина Неманской низменности.

Путешествие в край дамб, каналов, рек и полейдеров... – наверное, мало кому известно и понятно это слово. Попробуем разобраться, познакомиться и увидеть своими глазами, что значит жить на земле, которая ниже уровня моря.



При слове «дамба» у многих в воображении возникает картинка серьезного гидротехнического сооружения из камня или бетона. Но дамбы не всегда выглядят так грандиозно. Как правило они представляют собой грунтовую насыпь или вал, основная цель которых – оградить местность от разрушительного воздействия вод. В Калининградской области дамбы как раз относятся к этому типу. Прогуливаясь вдоль рек, сложно представить, что ты

находишься на дамбе, ведь они похожи на обыкновенные, ничем не примечательные дороги. Однако именно подобные “невидимые” сооружения помогают охранять населенные пункты и сельхозугодья от наводнений.

Интересно, что термин «дамба» тоже происходит от голландского *dam* («дам»). Названия ряда нидерландских городов включают в себя это слово, например, Амстердам дословно переводится как «дамба на реке Амстел».

Мелиоративное хозяйство самого западного региона России насчитывает 114 насосных станций, водозащитные дамбы общей протяженностью 713,5 км, а также водоприемники и магистральные каналы длиной 13 269 км.



От технического состояния этой системы зависит многое: своевременность отвода поверхностных и грунтовых вод, эффективность использования мелиорированных земель, защищенность населенных пунктов и объектов экономики от паводков. В силу разных обстоятельств к началу XXI века большая часть названных гидротехнических сооружений на

территории Калининградской области достигла полного физического износа и нуждалась в ремонте.



Уникальная сельскохозяйственная территория, так называемые, польдерные земли в России ещё несколько лет назад находились под угрозой подтопления и исчезновения.



В Калининградской области расположено 70% всех российских польдеров. 95% сельхозпроизводства в Янтарном крае осуществляется на искусственно осушенных землях. Самая сложная ситуация в Славском «затопрайоне», который по насыщенности гидротехническими сооружениями можно сравнить в миниатюре с Голландией или Данией. Для отвода излишков воды здесь

создана густая сеть открытых и закрытых осушительных сооружений, каналов. В районе насчитывается 60 осушительных насосных станций, которые откачивают воду с 66,9 тысячи га, 2 006 километров магистральных и 5 733 километра мелких каналов, 454 километра водозащитных дамб, 19 шлюзов, 145 мостов. Дренажная сеть проложена на площади в 32 тысячи гектаров, ее длина в общей сложности составляет 18 312 километров. Ничего подобного нет ни в одном другом районе Калининградской области и в целом в России. Вся эта мелиоративная система была создана немецкими гидротехниками и досталась региону в наследство от бывшей Восточной Пруссии.



Самый западный регион страны отличается от других территорий своими низменностями, многие из которых расположены чуть выше уровня моря, а северо-западная часть области и вовсе находится ниже водной поверхности. Оттого многие места здесь подвержены подтоплению и заболачиванию, и для отвода излишков воды еще в прошлом веке была создана густая сеть открытых и

закрытых осушительных сооружений, каналов. Однако в силу разных обстоятельств к началу прошлого десятилетия до 80% дамб, каналов и насосных станций достигли полного физического износа.

«Самый большой в Европе массив польдерных земель расположен у нас и в Голландии. Значительное количество этих земель со сложной системой мелиорации и огромным количеством каналов приходится на Славский и Плесский районы. Так что проблема защиты земель и населенных пунктов от негативного воздействия вод – самая актуальная для региона», – комментирует Олег Ступин, министр природных ресурсов и экологии Калининградской области.



«Мы очень сильно зависим от уровня воды в Заливе. Поднимается уровень воды в заливе, поднимаются грунтовые воды и у нас – это как сообщающиеся сосуды», – поясняет Александр Кравцов, директор Славского филиала ФГБУ «Управление "Калининградмелиоводхоз"».

Польдерные земли – это сложная система мелиорации: на 1 кв. километр пашни приходится 1,5 километра мелиоративных каналов, которые отводят воду. Каналы

собираются в магистральные протоки, откуда воду откачивают насосные станции и отправляют её в Балтийское море. Отдельно каждой насосной станции со своим оригинальным номером отведён участок польдера и территория называется, например, «польдером насосной станции №11» или с другой стороны за лесом «польдером насосной станции №19».



Мелиоративная система Славского и Полесского районов Калининградской области включает в себя не только мелкую сеть каналов на полях, но и километры плотин и дамб, которые защищают от наводнения не только пашни, но и расположенные здесь населенные пункты.

Протяженность гидротехнических сооружений в Калининградской области составляет почти 500 километров!

«Во время паводка река Луговая поднимается очень интенсивно, примерно на 2-3 месяца наполняется водами и грозит затоплением соседним участкам. Дамба много лет не реконструировалась, не было ни капитального ремонта. Цель реконструкции этой дамбы состояла в том, чтобы поднять её отметку на 95 сантиметров. Что это означает? Вот, представьте место, где мы сейчас стоим, почти на метр дамба была ниже», – возвращаемся к пояснениям Александра Кравцова, директора Славского филиала ФГБУ «Управление "Калининградмелиоводхоз"».






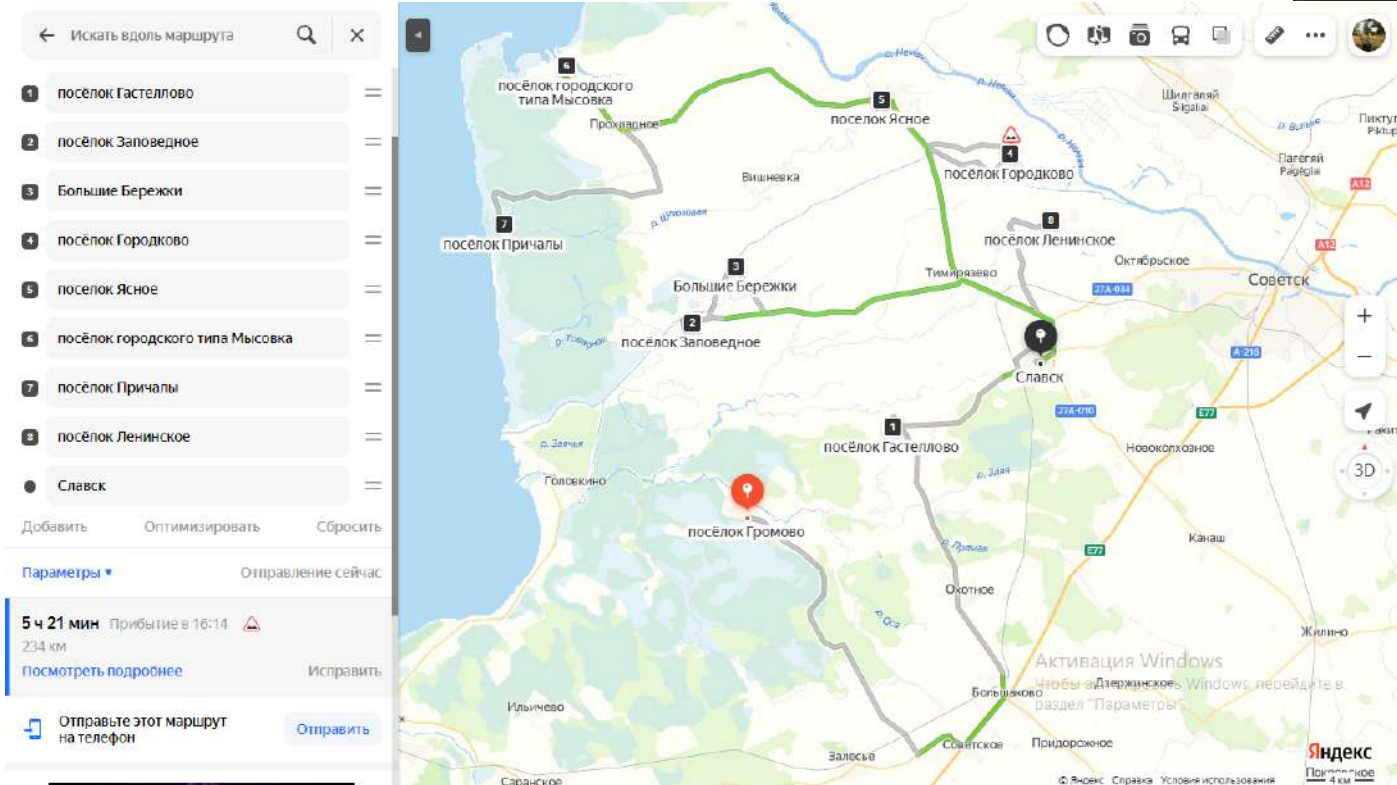
«Антропогенная нагрузка, то есть наше с вами воздействие, на водные объекты, достаточно высокая. Какие-то объекты потеряли способность к самоочищению. Заиливание рек характерно для Калининградской области – теперь необходима расчистка этих водных объектов», – разъясняет Илья Разбаш, директор ФГБУ «Центр развития водно-

хозяйственного комплекса. – С 2012-го года правительство Российской Федерации обратило максимальное внимание на ВХК федеральной целевой программой. Сегодня она перетекла в национальный проект "Экология", в котором, как минимум, 4 программы посвящены проблемам водных объектов».

По материалам статей информационного портала «ФедералПресс»
<https://recyclemag.ru/article/vodnie-protseduri-kaliningradskoi-oblasti-zaschischayut-zemli-naselenie-zatoplenii>

Не одну сотню лет в Восточной Пруссии, люди занимались водоотведением в Неманской низине – сегодня, это земли Славского района. Об этом **репортаж** проекта «История. Люди. Память» **«Польдеры Славского района»**
<https://www.youtube.com/watch?v=NC7tLUG7Huk&t=1s>





Знакомство со Славским районом начнётся с мест, связанных с историей подвига разведчиков.

На границе с Полесским районом расположен государственный заказник «Громовский» – центр знаменитого района верховых болот, на Большое Моховое болото экскурсии проводит Центр охраны природы.

Узкая автомобильная дорога через лес в сторону посёлка Громово. Здесь у Большого Мохового болота в Славском районе за деревьями не сразу заметишь высокий стальной обелиск, щит и меч у подножия стелы (символ разведки) и надпись: «ДЖЕК». Чуть выше табличка: «Разведчику Крылатых П.А.».



Специальная диверсионно-разведывательная группа «Джек» 3-го отдела Разведуправления 3-го Белорусского фронта действовала в тылу Восточно-Прусской группировки немецких войск в июле-декабре 1944 года.

Во главе группы из 9 человек находился капитан Павел Крылатых под оперативным псевдонимом «Джек». Молодых разведчиков (самому старшему было 29 лет, самому младшему — 16 лет) десантировали на парашютах в тыл врага ночью 27 июля 1944 года в район посёлка Лаукнен (ныне — посёлок Громово Славского района).



Разведчики были одеты в штатское, вооружены автоматами «ППШ» и пистолетами «ТТ», за плечами — вещмешки с запасными боеприпасами и продуктами, для передачи данных группа располагала двумя рациями. Боевая задача — собрать данные о дислокации немецких войск.

После приземления молодым разведчикам не удалось отыскать контейнеры, сброшенные с самолёта. А в них находились ценные боеприпасы, продовольствие и батареи для рации. Выйти на поиски груза уже не было возможности — немцы получили данные о десанте, и вот-вот могла начаться облава. Первая потеря в группе произошла спустя два дня, в ночь с 29 на 30 июля.



При переходе через мост на реке Парве (в настоящее время — Луговая) был убит капитан Павел Крылатых, тот самый Джек. Фашисты, стреляя из засады, угодили прямо в сердце молодого разведчика. Позже выяснилось, что район посёлка Лаукнен крайне опасен. Здесь располагался нацистский лагерь Хоэнбрух, который не был нанесён ни на одну советскую карту. Именно охрана лагеря смерти и убила

Джека.

Из-за вражеской облавы погибшего командира похоронить не удалось. Тело капитана Крылатых оставили в лесу, прикрыв ветками. Позже гитлеровцы доставили труп Джека в морг Тильзита (Советск), но точное место захоронения Крылатых неизвестно.

Здесь, у дороги на Громово, недалеко от места гибели стоит памятная стела. Примечательно, что рядом лежат почти свежие венки, стоят лампадки. Кто-то помнит и знает о 26-летнем капитане, погибшем на тогда ещё вражеской территории...



В ночь с 10 на 11 сентября 1944 года группа «Джек» была блокирована в треугольник на территории нынешнего Полесского района.

Об ожесточённой неравной борьбе говорит маленький памятник у дороги на посёлок Большаково, за Сосновкой.



Точное место неизвестно, но где-то в этом районе погиб Иосиф Зварика под псевдонимом «Морж».

Разведчикам прорваться не удалось, и рассеявшись, они уходили в одиночку. Зварика прикрывал отход группы и принял огонь на себя.

Позже на просеке разведчики обнаружили тело своего товарища. Фашисты повесили его вниз головой на дерево в одном белье. На груди — табличка с надписью по-немецки: «Так будет с каждым из вас»...

Джековцев тогда осталось 7.

Во время облавы 28 сентября повредил ногу переводчик Наполеон Ридевский. По кодексу разведчиков тяжелораненый должен был застрелиться, чтобы не быть обузой для группы. Однако новый командир Иван Мельников под псевдонимом «Крот» отдал приказ разделиться на две группы. В одну вошли четыре человека, в другую — раненый Ридевский и вызвавшийся его сопровождать 16-летний красноармеец Геннадий Юшкевич.

Разведчики, которые продержались в этой провинции Германии месяц, считались долгожителями. «Увидеть Пруссию и... умереть» через несколько часов, дней или недель — такой была судьба разведчиков большинства разведдиверсионных групп и специальных формирований, действовавших в период подготовки и проведения Восточно-Прусской операции.

В лесном массиве под Хайнрихсвальде базировались бойцы около двадцати разведывательных групп, заброшенных с воздуха в Восточную Пруссию для наблюдения за передвижением вражеских войск — особо известны действия групп «Джек», «Максим», «Мороз», «Александр Матросов», «Марат», «Олег», «Невский», «Прибалтийцы».

Разведывательная группа «Джек», неся потери, результативно действовала в течение 5 месяцев!

Вернулись с задания только трое, хотя по всем канонам должны были погибнуть. Ивана Целикова и Наполеона Ридевского уже нет в живых.





Последний из группы «Джек» Геннадий Владимирович Юшкевич живёт в Минске.



Он выжил тогда, чтобы сегодня рассказать о своих товарищах, о героическом подвиге советских разведчиков, проложивших путь к Великой Победе тем, кто шёл за ними.

В 2012 году творческая команда нашего проекта (режиссёр и сценарист Евгений Морозов, оператор-постановщик Евгений Спиваков) участвовала в создании цикла передач «История в людях» телекомпании «Каскад» – записала интервью с Геннадием Владимировичем у него дома и выпустила фильм, полная версия которого 50 минут, о реальной истории разведчиков 1944 года на территории Восточной Пруссии

<https://www.youtube.com/watch?v=nHj7krEKH0&t=3s>

КОНЦЛАГЕРЬ «ХОЕНБРУХ»



До сих пор мало что известно о нацистских лагерях, находившихся на территории Славского района. Вот лишь некоторые, которые упоминаются в официальных источниках: лагерь «Шталаг-1Б» (город Хайнрихсвальде, ныне Славск), «Офлаг-53», он же «1Д», «Щ», «391» (город Тильзит, отделение в пос. Ржевское), «Фридрихсгоф-2» (пос. Гастеллово, лагерь для военнопленных), «Хоенбрух» (пос. Громово), филиал концлагеря «Штутгоф» в

Вассенбурге (развилка севернее посёлка Осиновка, Славский район). Отдельные сведения поступали о содержании и расстреле военнопленных в Зекенбург (пос. Заповедное), о филиале неизвестного лагеря в районе нынешних Щучьих озёр, где узники занимались рытьём мелиоративных каналов, строительством дамб, лесозаготовками в труднодоступных болотистых местах.

Нет данных по количеству военнопленных, находившихся в этих лагерях, и их дальнейшей судьбе после того, как в конце 1944 года под угрозой наступления Красной армии лагеря были закрыты, а вернее, сожжены, уничтожены самими же гитлеровцами.



Сегодня мы располагаем лишь небольшой информацией об одном из них – лагере смерти «Хоенбрух».

Нацистский лагерь «Хоенбрух» в 1966 году был предметом следствия, проводимого Ольштынской окружной комиссией по расследованию гитлеровских преступлений против заключённых. Следствие в основном опиралось на показания 60 свидетелей, 48 из которых были заключёнными лагеря «Хоенбрух» и

находились там в 1939 году и в первой половине 1940 года.



Первые сведения о существовании лагеря относятся к концу августа – началу сентября 1939 года. Лагерь просуществовал почти до конца войны, хотя точная дата его ликвидации неизвестна. По одной из версий это произошло 19 января 1945 года. По другой, более обоснованной, лагерь просуществовал до октября 1944 года, когда в страхе перед наступающей Красной армией, фашисты издали приказ об эвакуации населения и всех государственных учреждений из прифронтовой зоны, а лагерь уничтожили. Заключённые были эвакуированы (пешком) в сторону Кёнигсберга, больных по приказу коменданта расстреляли на месте.

Населённый пункт Хоенбрух расположен в шести километрах от Куршского залива в болотистой местности, пересечённой многочисленными мелиоративными каналами в устье реки Дейма. Лагерь находился в трёх километрах от самого Хоенбруха в лесу на дороге, ведущей в Кёнигсберг. Территория лагеря около 1,5 кв. км, была окружена рвом, ограждённым по обе стороны высоким забором из колючей проволоки. Сразу за воротами находилось хозяйственное здание, а за ним площадка, застроенная длинными бараками (по крайней мере, тремя) для заключённых.






В каждом из барачков был коридор по всей длине здания, по обе стороны которого располагались камеры. В каждой камере имелись двухэтажные нары, на которых размещалось до 40-50 человек.

Нет однозначного определения статуса лагеря. Незадолго до начала войны с Польшей он был местом содержания

политических противников Рейха, а после начала войны – местом временной изоляции членов польских организаций, действующих на территории Германии и в приграничных районах, польской интеллигенции, представителей польских государственных учреждений, духовенства, журналистов, общественных деятелей. Для задержания и помещения в лагерь не требовалось совершить какое-то определённое преступление. Скорее, это было результатом превентивных действий гитлеровских судов. Следует добавить, что с началом военных действий на польских землях вместе с наступающими немецкими частями на приграничные территории вошли различного рода специальные подразделения, задачей которых была очистка от польских элементов, считавшихся по каким-либо причинам для немецких властей опасными. В августе-сентябре 1939 года лагерь приобрёл характер трудового (Strafarbeitslager), где работа рассматривалась как наказание. Заключённых морили голодом, что приводило к физической гибели.



По свидетельствам очевидцев, вначале использовались следующие названия лагеря: Штрафлагерь (Straflager), Полицайлагерь (Polizeilager), Полицайхафт (Polizeihaft). Охранялся лагерь полицией и находился в ведомстве политических властей. Позднее (в 1941 году?) лагерь был передан в ведение гестапо. С этого момента туда стали направлять лиц различных национальностей. Это были «остарбайтеры», принудительно работавшие на территории Восточной Пруссии. В лагерь помещали заключённых, рассматривая это как наказание за различные провинности. Лагерь «Хоенбрух» становится исправительно-трудовым (Strafarbeitslager), что подтверждают немногочисленные сохранившиеся письма управления государственной полиции (гестапо) в Кёнигсберге, датированные 1941-1944 годами, адресованные районным властям. В лагерь направлялись заключённые для отбывания наказания (на принудительные работы) сроком до одного года.



Сначала заключённые носили собственную одежду, а когда «Хоенбрух» стал исправительно-трудовым лагерем, была введена полосатая форма. В лагере находились и мужчины, и женщины, последние – временно. В 1941-1942 годах содержалось около 300 женщин. Сложно определить общее количество заключённых по причине отсутствия соответствующих документов, а также из-за характера лагеря, как места временного содержания людей. В августе-сентябре 1939 года в лагере находилось около 200-300 заключённых, преимущественно немцев и немецких евреев. После оккупации Польши число заключённых возросло до 800 – 1000 человек. В 1944 году заключённых было около 3000. В основном это были так называемые «остарбайтеры». По свидетельствам бывших заключённых, исправительные меры носили истребительский характер – непосильные работы и голод.



В Восточной Пруссии первые аресты имели место 16 и 18 августа, а большинство первых заключённых были арестованы 25 августа 1939 года.

Тогда это был лагерь временного содержания, отсюда людей переправляли в лагерь смерти на территории всего Рейха и завоёванных земель.

В «Хоенбрух» в 1939 году временно пребывали сотрудники польских консульских учреждений, находящихся на территории Восточной Пруссии – в Кёнигсберге, Олыптыне, Элке.

Фамилии семерых из них удалось установить: Брыкальски – консул в Кёнигсберге, Богдан Яловецки, Франтишек Келльман, Ян Пиотровски, Шулер, майор Шилер, Витольд Винярски.



В 1946 году под патронатом Ольштынского воеводы доктора Зигмунда Робеля создана специальная делегация. В состав делегации вошли бывший заключённый лагеря Януш Малевски, директор Народного Банка и референт общественно-политического отдела администрации воеводства в Ольштыне Рыхлик. Делегация направилась в «Хоенбрух» с целью найти останки убитых заключённых и перезахоронить их. Событие было освещено в местных «Мазурских ведомостях». Делегация «при помощи советских административных властей и санитарных служб разыскала могилы героев и провела эксгумацию останков». Были найдены останки редактора «Газеты Ольштынской» Северина Пененжного, председателя

банка «Рольника» в Ольштыне Леона Влодарчика, а также учителя из повята Ольштын Яна Мазы. Кости убитых находились в могилах в торфянистой местности недалеко от лагеря перед лагерным кладбищем. По словам местных немцев, которые были свидетелями экзекуции, жертвы перед расстрелом сами должны были выкопать себе могилы. Идентификация останков проводилась на основании показаний свидетелей, а также анатомических особенностей строения скелета.



В начале 1990-х по инициативе семьи Пененжных и журналистов «Газеты Ольштынской» было проведено обследование территории бывшего лагеря, тогда же впервые появились статьи на эту тему и в калининградской прессе. В Польше о лагере «Хоенбрух» опубликованы воспоминания доктора В.Гембика («Дорога в Польшу», «Записки учителя», Варшава, 1962 г., «Не поддались бурям истории», Гдыня, 1967 г., «С чертями на ты», Гданьск, 1972 г.).

Как уже говорилось, лагерь «Хоенбрух» возник в августе 1939 года перед самым началом Второй мировой войны, первыми его узниками стали представители польской интеллигенции. А были ли среди узников «Хоенбруха» граждане СССР? Долгое время мы не имели никакой информации на этот счёт. И всё же одного узника нацистского лагеря «Хоенбрух», гражданина СССР, удалось найти. Пришло известие от Юрия Иосифовича Хоржемпы, проживавшего в городе Воронеже. Вот что он рассказал в своём письме:



«— 6 июня 1940 года я получил аттестат об окончании семи классов школы № 23 города Энгельса (Саратовская область), а этот же день наша семья выехала в город Гродно, куда папа получил назначение главным бухгалтером на табачную фабрику. В 1941 году, за неделю до начала войны, я закончил восемь классов, 15 июня папа с мамой уехали в Москву на выставку ВСХВ (потом она получила название ВДНХ). В Гродно я остался один, старший брат учился в это время в училище гражданской авиации в г. Саратове. Немцы вошли в Гродно в ночь с 22 на 23 июня 1941 года, а в первых числах января 1942 года меня забрали на работу в Германию.

Когда нас ввели в январе 1942 года с главного вокзала Кёнигсберга на биржу труда, то некоторые немки плакали, тайком вытирая слёзы, а одна подбежала ко мне и сунула мне в руки кусок хлеба и две картофелины – я был самым молодым в колонне. С биржи меня забрал к себе на работу grosbauер Пауль фон Тидеманн, который жил в пригороде Кёнигсберга. Там уже работал поляк Зенон Млынский из Вильнюса. Он был старше меня примерно на четыре года. Из-за невыносимых условий жизни, постоянных издевательств хозяина, я и Зенон решились на побег. Для побега уже всё было готово, но нас выдал провокатор – агент гестапо, его звали Николаем, уже потом я узнал, что его убили свои же. Нас арестовали и посадили в рavelин – старый форт недалеко от главного вокзала. Кушать ничего не давали, иногда водили в какие-то казармы, где мы доставали куски хлеба и другие объедки из мусорных контейнеров.



Потом в спецвагоне отвезли в лагерь «Хоенбрух», нас поместили в разные блоки, и больше я его уже не видел и не встречался с ним. По национальности я поляк, но родился в СССР. Когда два гестаповца меня «судили», то один из них говорил по-польски. Видимо, они решили, что раз и я разговариваю по-польски, то я из Польши, и направили меня сразу в «Хоенбрух», где находились в основном поляки из Литвы и Польши. Наверное, поэтому в России и нет больше узников этого лагеря.

В бараке мне выделили место во втором ярусе нар, где были тюфяки из соломы и много-много блох. Посередине барака стоял длинный стол, за которым мы кушали. Правда, слово «кушали» надо брать в кавычки, так как это нельзя было назвать едой. После 10-15 дней пребывания в нацистском лагере я стал похож на скелет, обтянутый кожей. Я копал песок и грузил его в вагонетки узкоколейки – строили дамбу, чтобы вода не затопляла луг. Грузёные вагонетки шли вниз своим ходом, в верх их доставляли лошади.



Самая лёгкая работа во всём лагере – тормозным на вагонетках. Но я туда ни разу не попал. Иногда меня везли на погрузку сена на баржи. Выходных дней в концлагере не было. От лопаты на руках образовались кровавые мозоли, а если не выполнил норму – 12 вагонеток песка, то лишали миски супа. У всех заключённых была полосатая одежда, на ногах – клюмпы, ходить в которых было неудобно.

Рядом с «моим» блоком находился через забор женский блок. Куда везли женщин на работу – этого я не знаю. Запомнился один случай. Однажды вечером всех женщин вывели на плац и заставили бегать по кругу. Начался сильный ливень. Кто спотыкался и падал, тех охранники били кнутами. А в это время на веранде, где, глядя на всё происходящее, ржали охранники, играла музыка: фокстрот «Пимпер».

Запомнился мне этот фокстрот на всю жизнь: лес, ливень, молодые красивые женщины в робах бегают кругами по грязи, их лупят кнутами, и при этом играет музыка.



Охрана лагеря – эсесовцы: пожилые немцы, поляки, румыны и, кажется, венгры. Иногда один немец давал мне остатки своего обеда, видимо, я ему понравился: я довольно прилично говорил по-немецки, был самым молодым в лагере – мне было тогда всего 17 лет. Мама преподавала немецкий язык и заставляла меня с братом его учить, она так говорила нам: «Детки, вы подрастёте к войне, а там немецкий язык пригодится».

Как же она оказалась права! До войны тогда почти во всех школах преподавали немецкий язык.

После отбытия срока наказания меня отвезли из лагеря в Кёнигсберг – опять на биржу.

Там меня взял на работу Пауль Бензон. Я был живой тенью. Когда хозяйка первый раз дала мне кушать, я не мог есть:

спазмы в горле не давали проглотить, я поел совсем немного – знал, что после длительной голодовки много есть нельзя, но всё равно начались колики в животе.





Я катался по земле, плакал от боли. Семья Бензон – это были порядочные люди, кормили меня, белоруса Николая Бокун и двух девушек из Белоруссии хорошо: что сами ели, то и нам давали. Так постепенно они подняли меня на ноги. Помогли мне выжить и французские военнопленные, которые получали посылки от «Красного креста» из Женевы. Они делились со мной продовольствием: галетами, шоколадом, консервами, сгущённым молоком. Я с ними разгружал вагоны с углём, развозил уголь по домам.



А потом был август 1944 года – бомбардировки английской авиацией Кёнигсберга. Это был настоящий ад! После налёта я хоронил в братских могилах немцев, поляков, белорусов, французов, украинцев. Город был почти полностью разрушен. Потом была осада Кёнигсберга Красной армией. При обстрелах или налётах советской авиации нам нельзя было прятаться – иначе расстрел на месте. Но смерть проходила мимо меня, даже не разу не царапнуло. После пережитого в нацистском лагере не было страха смерти. Боялся лишь, чтобы не ранило в живот.



Bundesarchiv, Bild 101k-127-1010-21A
Foto: Käselerian 1. Juli 1941

После взятия Кёнигсберга Красной армией нас всех согнали в казарму. Филтрацию я прошёл в 35-ом сборно-пересылочном пункте 50-ой армии. 15 апреля 1945 года я был призван в 58-ой запасной полк 50-ой армии. Потом был Дальневосточный фронт, служба в в/ч 53541 в Иркутской области. Демобилизовался в 1950 году.

Приехал к родителям в Воронеж и нигде не мог устроиться на работу: не брали, так как был в оккупации в Германии. Помог брат – лётчик, фронтовик, пошёл к первому секретарю Обкома КПСС Жукову и председателю облисполкома Кузнецову. Только после вмешательства первых лиц области меня приняли на завод «Электросигнал», где я работаю по сей день с 17 августа 1950 года.

Приехал к родителям в Воронеж и нигде не мог устроиться на работу: не брали, так как был в оккупации в Германии. Помог брат – лётчик, фронтовик, пошёл к первому секретарю Обкома КПСС Жукову и председателю облисполкома Кузнецову. Только после вмешательства первых лиц области меня приняли на завод «Электросигнал», где я работаю по сей день с 17 августа 1950 года.



Прошло более 60 лет с того дня, как я был заключённым лагеря «Хоенбрух». Почти все события тех дней стёрлись из памяти, теперь всё как в тумане. Даже дома я особенно не распространялся об этом времени: не хотел бередить душу и себе и близким. По лагерю «Хоенбрух» я начал поиски в 1992 году, обращался в архивы Берлина, Бонна, Кёльна, Дюссельдорфа, Бад Арользена – и отовсюду получал отрицательные ответы...»



28 апреля 2005 года в лесу возле посёлка Громово состоялось торжественное открытие памятного знака на месте бывшего нацистского лагеря «Хоенбрух». Юрий Иосифович Хоржемпа принял приглашение: «С большой благодарностью принимаю Ваше приглашение посетить Славск и «Хоенбрух», вернее, то место, где был лагерь».

Материал статьи Вячеслава Кента «КОНЦЛАГЕРЬ “ХОЕНБРУХ”»

Справка от Ржевцева Юрия Петровича, полковника внутренней службы в отставке, историка спецслужб, автора книг по военной истории:



Stutthof - Sztutowo Concentration Camp (Poland)

Stutthof is 34 km from Danzig and was the first concentration camp created by the Nazis outside of the country of Germany (September 2nd, 1939). It is also the last camp liberated by the Allies (May 10th, 1945). The first prisoners arrived in the camp on September 2nd, 1939; 250 Polish citizens and P.O.W. Two weeks later, on September 15th 1939, there were 8,000 prisoners in the camp; prisoners of war, scientists, etc... Most of them were executed by the SS. Next to a certainty that the little Solly Ganor never ever set foot into this camp.

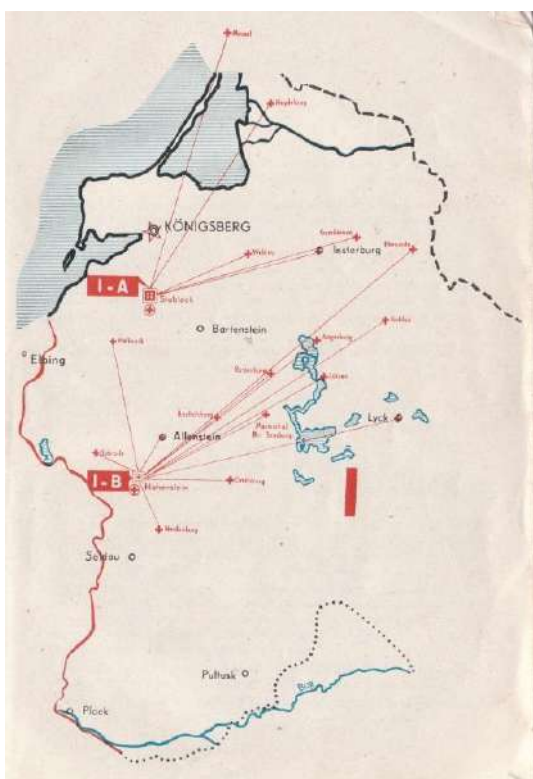
В Восточной Пруссии не было концлагерей. Концлагеря – они из ведомства СС. Ближайший к Восточной Пруссии концлагерь СС являлся «Штутгоф». Он располагался не далеко от Данцига/Гданька и находился на территории провинции 3-го рейха, именуемой нацистами «Западная Пруссия-Данциг» (она же – XX военный округ вермахта). Но в Восточной Пруссии от концлагеря СС «Штутгоф» функционировали рабочие команды.



Одна из таких рабочих команд, к слову сказать, и была уничтожена эсэсовцами в январе 1945 года в современном Янтарном.

Военнопленных нацисты содержали в лагерях, подчинённых вермахту: шталагах (стационарные лагеря для «нижних чинов»), офлагах (стационарные лагеря для офицеров), дулагах (пересыльные лагеря), шталагах для пленных лётчиков, были ещё стационарные лагеря для пленных моряков,

но последние располагались не на территории Восточной Пруссии.



Номер шталага ведётся по номеру военного округа вермахта. Соответственно шталаги Восточной Пруссии – по номеру I («Кёнигсберг») военного округа вермахта: шталаг-1А, шталаг-1Б и т.д.

Но только при этом категорически нельзя путать «географическую» Восточную Пруссию с Восточно-Прусской провинцией 3-го рейха. Восточно-Прусская провинция была расположена по востоку от Мемеля/Клайпеды через Сувальскую область (как округ Судауен) и до северных предместий Варшавы.

Одновременно с этим делением, состоявшемся где-то в самом начале 1940 года, из Восточно-Прусской провинции в состав заново созданной нацистами провинции Западня Пруссия-Данциг отошли округа с

городами Мариенбург (ныне – польский Мальборк), Мариенвердер (ныне – польский Квидзын) и Эльбинг (ныне – польский Эльблонг).

Так называемые «остарбайтеры» – «восточные рабочие», содержались отдельно от военнопленных в лагерях, находящихся в ведении полиции, а не вермахта или СС.





На Земландском полуострове был ещё и штрафной лагерь гестапо «Хоэнбрух» (место дислокации – окрестности современного посёлка Громово Славского района).

Источник

<http://voenspez.ru/index.php?topic=19849.0>



Лагерь рабочей команды Хоэнбрухе от западно-прусского концлагеря СС «Штутгоф» («Западная Пруссия-Данциг») под управлением гестапо Кёнигсберга (Пруссия) – с 1939 года полицейский лагерь, охраняемый конвоем (каторжная тюрьма) «Хоэнбрух», а с 1941 по 1945 год – "лагерь трудового воспитания" (исправительно-трудовой лагерь),

располагался в деревне Лаукнен (с 1938 года – Хоэнбрух, сегодня – пос. Громово) на Большом Моховом болоте (Großen Moosbruch, Гросер Моосбрух).



В нацистских тюрьмах с 1933 года содержались враги рейха – социал-демократы, коммунисты, «лица с асоциальным поведением».

В лагере «Хоэнбрух» в основном были заключены поляки из Вармии, Мазур и Куявы, в том числе учителя, священники, таможенники и студенты Кёнигсбергского университета, насильно ставшие поданными 3-го рейха в январе 1940 года в результате разделения бывшей панской Польши на новые немецкие земли и Польское генерал-губернаторство, нацисты держали их за людей третьего сорта. Среди заключенных были также евреи, литовцы и чехи. С 1941 года в лагере содержались также французские и русские военнопленные и представители других

национальностей. В 1943 году сюда были переведены восточно-прусские синти из «цыганского лагеря» на Континер Вег в Кёнигсберге (район современных улиц Транспортная и Портовая). Число заключённых, в том числе и женщин, в 1944 году составляло от 1 500 до 3 000 человек. Многие узники были замучены и расстреляны.



С 1995 года в районе посёлка Громово увековечена память расстрелянных узников полицейского лагеря «Хоэнбрух», позднее "трудового воспитательного лагеря Хоэнбрух".



Посёлок Громово, бывшая деревня Лаукнен (с 1938 года – Хоэнбрух), расположен на реке Ржевка, бывшая Лаукне, в центре Большого Мохового Болота (Großen Moosbruch, Гроссе Моосбрух) и находится в 23 километрах от районного города Полесск (Лабиау) и в 19 километрах от нынешнего районного города Славск (Хайнрихсвальде). К поселению ведет боковая дорога, которая

ответвляется от региональной дороги в северном направлении у посёлка Залесье (Mehlauken, с 1938 по 1946 Liebenfelde). Протяженность посёлка Громово составляет более пяти километров, ближайшая к нему железнодорожная станция – Залесье на железнодорожной линии Калининград – Советск (Кёнигсберг – Тильзит).



Место, позже названное Лаукнен, вероятно, существовало уже в 14 веке. Рядом находится один из самых важных комплексов захоронений Corded Ware периода неолита, где останки погребённых людей в сидячих позах были раскопаны еще в 1933/1934 годах. В 1828 году поблизости к болоту была основана колония Шёндорф, которая все больше становилась центром Гроссе Моосбруха и 3 марта 1887 года была объединена с Лаукненом.



www.Bildarchiv-Ostpreussen.de 016505/8-121
Kuckerneese, Ort, Kreis Elchniederung, MT08095-8.
Mühle in der Hafestraße. (1930-1944), © Müller-Zander

– деревянной церковной ротондой с башенкой в качестве венца.



www.Bildarchiv-Ostpreussen.de 014868
Hohenbruch, Kreis Labiau, MT10094-1. Evangelische Kirche. (1900-1920), © Herrmann Kadach, Königsberg

Самостоятельный приход был основан только в 1854 году, когда он был выделен из церковного прихода Гильге (пос. Матросово). До 1945 года приход Лаукнен насчитывал 4 200 жителей из 16 близлежащих поселений. После 1945 года вся церковная жизнь замерла.

Когда-то Лаукнен был рыбацкой деревушкой, но позже стал экономически значимым поместьем, благодаря разведению крупного рогатого скота и лошадей. Здесь же функционировали ветряные мельницы, шла добыча торфа и вел работу лесопитомник Nemonien Forst, с 1938 года – Elchwerder Forst.

Лаукнен долгое время был деревней протестантской церкви. Старая церковь была заменена в 1850 году новым зданием

В 1905 году в Лаукнене была построена новая церковь в готическом стиле с высокой башней. Это здание пережило войны, но после 1945 года её разобрали на кирпичи. Башня церкви стала водонапорной и таким образом дожила до настоящего времени в виде руин.



трёхкупольного красавца, способный вместить в себя все 200 человек населения.

С 2018 года в Громово действует православный храм, посвященный святому Спиридону Тримифунтского. Этот храм в посёлке Громово местные жители считают настоящим чудом. Сначала хотели построить небольшую часовню. Но бывший местный житель, пожелавший остаться неизвестным, выступил меценатом, и посёлок получил



9 апреля 1874 года Лаукнен стал названием вновь созданного административного округа из сельских поселений Лаукнен, Маушерн, Петриккен и Тимбер и поместий Лаукварген и Немония, который 25 августа 1938 года был переименован официально в округ Большого Мохового болота ("Amtsbezirk Großes Moosbruch") и до 1945 года входил в состав округа Лабиау

административного округа Кёнигсберг провинции Восточная Пруссия.



После присоединения Шёндорфа к Лаукнену в 1890-х годах напротив церкви была построена школа, в которой первоначально было два класса, позже три. Здание стоит и по сей день. В другой части Лаукнена находилась школа, которая считалась самой старой в Гроссе Моосбрухе. В 1764 году здесь служил учитель Майкл Тоупит. К середине 19 века здание школы уже оказалось слишком маленьким, и пришлось разместить 130

детей в классе, который едва хватало на 40 детей. В 1847 году было построено новое здание школы, а в 1934 году – одноклассная школа. Какое-то время здесь размещалась библиотека посёлка Громова.



В 1938 году Лаукнен был переименован в "Хоэнбрух (Восточная Пруссия)" по политико-идеологическим соображениям, чтобы избежать иностранных (преимущественно литовских) названий.



По материалам статей

[https://de.wikipedia.org/wiki/Gromowo_\(Kaliningrad\)](https://de.wikipedia.org/wiki/Gromowo_(Kaliningrad))



Первой достопримечательностью, которая могла бы стать в начале рассказа освоения низменности, находится в посёлке Громово, если проехать по каменной дамбе к реке Ржевка, то можно увидеть остатки взорванного после войны моста.

Кстати, река Ржевка считается щучьим питомником, свободная ловля щуки здесь запрещена круглый год, разрешена только рыбалка по лицензиям.

Другой достопримечательностью мог бы стать мост на пути к посёлку Большаково через реку Луговая.

Голландский мост в окрестностях посёлка Громово Славского района Калининградской области можно было считать уникальным. Чаще всего такие сооружения строились голландскими специалистами, в зонах осушения земель. Подобные мосты возводились через мелиоративные каналы и реки в Нидерландах, возводили их и в Восточной Пруссии.



В июле этого 2022 года его демонтировали... На его месте, конечно же, будет мост, но уже не Голландский.

Кстати, голландцы первые, кто придумал использовать ветряные мельницы для перекачки воды.

В Неманской низине их было не счесть – в каждом посёлке! И служили они местной достопримечательностью, немного напоминая Старую Голландию. И потому неудивительно, что именно выходцы из Голландии ещё в 17 веке занялись осушением земель в бывшей Восточной Пруссии.



www.Bildarchiv-Ostpreussen.de 006058 / 8-121
Kuckernäese, Ort, Kreis Elchniederung, MT08095-8.
Kuckernäese, Mühle in der Hafestraße. (1931), ©



Довольно долгое время море не хотело отдавать людям землю и постоянно затапливало её, пока жители не отвоевали себе место. Сегодня польдеры являются типичным голландским ландшафтом, который носит антропогенный характер.

На странице проекта «История. Люди. Память» ВКонтакте https://vk.com/wall-168806484_1930 мы немного рассказали о Золотом веке Голландии и из истории Нидерландов – само название страны переводится как «нижние земли». И действительно, рельеф Голландии представлен низменной равниной, не имеющей



прочного фундамента. Испокон веков вода затапливала территорию Голландии, пока местные жители не научились строить польдеры и огораживать их дамбами.

Мостов же через реки и каналы на территории Славского района аж 145!

Не все они столь примечательны, как Голландский, но всё же, количество мостов,

говорит о количестве водных артерий, а их здесь не перечить.

Итак, мы в Эльхнидерунге, что в переводе означает – Лосиная долина.

Ранее округ Эльхнидерунг назывался крайс Нидерунг – это самый северный район Калининградской области, бывшей Восточно-Прусской провинции Германии, и располагается в дельте реки Неман, в низменности перед Куршским заливом.

Низменность имеет аллювиальное (наносное, мели) происхождение и, следовательно, с точки зрения геологии, считается очень молодым образованием.

С точки зрения характера ландшафта, дельта Немана делится на четыре зоны:

- глинистый участок, высоко лежащая часть с лесным массивом;
- болотистая лесная зона, глубокая низменная часть;
- Куршская коса с лагуной – Куршским заливом;
- болотистая местность, примыкающая к Большому Моховому болоту.

Глубокая низменность у Куршского залива называется Лосиным лесом. В ольховых болотистых лесах и низинах лось устраивает своё жилище.





www.Bildarchiv-Ostpreussen.de 013759
Großes Moosbruch. Im Großen Moosbruch. (1938), ©

Заселение этого округа началось только в прошлом тысячелетии. Это происходило со стороны более высоких периферийных районов Куршского залива. В ходе археологических раскопок, осуществлявшихся еще немецкими археологами в 1928–1930 гг., в Линкунене (пос. Ржевское неподалеку от Славска) были обнаружены предметы I–XIII вв., которые свидетельствуют о торговых

связях жителей этой местности.

Долгое время область низменности перед Куршским заливом была окружена лесом. Один из самых неприступных районов между Лабиау и Тильзитом — болотистая местность, окруженная лесными дебрями — Гроссе Вильднис оставался незаселенным на протяжении многих веков.

Освоение же этой территории началось в XVII и XVIII веках на протяжении многих лет, так называемая, колонизация сопровождалась гидротехническими работами и мелиоративными мероприятиями. В 1613–1616 гг. был построен канал Новый Гильге от Скёпена (совр. пос. Мостовое) до Раутерскирха (совр. пос. Большие Бережки).

Так было положено начало созданию водного пути Кёнигсберг—Тильзит—Ковно (совр. Каунас, Литва).



www.Bildarchiv-Ostpreussen.de 006615 / 10-56
Gilgenfeld, Kreis Elchniederung, MT08094-3.
An der Alten Gilge hinter der Schule. (1935-1936), ©



www.Bildarchiv-Ostpreussen.de 009519 / III/12-4-22 (Nr. 461)
Inse, Kreis Niederung, MT08093-0. Waschtage am Insestrom. (1930-1944), © Schöning, Lübeck

В 1670–1674 гг. велось строительство дамбы от Скёпена до Зеккенбурга (совр. пос. Заповедное). Так постепенно обустроивалась местность, в которой сегодня расположен Славский район.

До начала Второй мировой войны, в 1939 году, в Эльхнидерунге проживало более 55 000 человек.

На фотографии поселение Инзе – совр. пос. Причалы



Район был разделен на 14 церковных приходов, в качестве районного центра стал город Хайнрихсвальде (совр. город Славск), и относился к административному округу Гумбиннен. Основными видами деятельности местного населения были рыболовство в Куршском заливе, лесное и сельское хозяйство с весьма развитым животноводством, в большей степени, молочным производством, а также и некоторые виды туризма с соответствующей коммерцией.

Важнейшими промышленными и сельскохозяйственными объектами производства до 1939 года в Эльхнидерунге считались:



www.Bildarchiv-Ostpreussen.de 012576 / 7-70-90
Grünau, Ort, Kreis Elchniederung, MT10095-5. Melken auf dem Hof Tuttilies. (1940-1941). ©

10 маслозаводов производственной мощностью 10-20 тысяч литров молока в сутки;
8 мельниц средней мощности 10-15 тонн в сутки;
1 крупная мельница сортового помола с производительностью до 50 тонн;
8 лесопильных заводов;
3 кирпичных завода;
механизированная мебельная фабрика в местечке Зеккенбург (пос. Заповедное);

1 крахмальный завод;

газовый завод;

молочный комбинат;

машиностроительная мастерская;

звероводческий заповедник, в котором разводились лоси, олени, кабаны и другие обитатели леса;


5895 сельскохозяйственных предприятий, которые выращивали:

рожь, репу, брюкву, овес, ячмень, картофель;

200 парусных баркасов занимались рыбным промыслом;

в районе насчитывалось 30 водооткачивающих станций.





Район был полностью электрифицирован. Электроэнергию получали по высоковольтной линии из Фридланда (совр. город Правдинск).

С 1945 года на территории бывшего округа Эльхнидерунг сформирован Славский район Калининградской области.

В 1946 году по данным на апрель в районе насчитывалось 190 населенных пунктов, в которых проживало всего 6 159 человек: немцев – 5 347, русского населения – 812.

Немецкие жители были депортированы – первая отправка немцев с железнодорожной станции г. Славска состоялась весной 1948 года.



www.Bildarchiv-Ostpreussen.de 005462 / 12-183
Seckenburg, Kreis Eichniederung, MT09094-1. 174, Altes Sägewerk Bogaschewsky. (1930), ©

Территория Славского района характеризуется низменным рельефом; некоторые участки, прилегающие к побережью Куршского залива, находятся ниже уровня моря. Только в результате организации сложной Куришшафской осушительной системы с механической откачкой воды, с сетью дамб и осушительных каналов, шлюзов и дюкеров территория стала пригодной для использования.

Прекращение действия осушительной системы в 1945 г., вследствие демонтажа и разрушений, вызвало затопления района. В соответствии с постановлением Совета Министров СССР от 21 июля 1947 г. началось восстановление осушительной системы. Заселение района стартовало с наименее подвергшихся затоплению площадей. Поскольку территория имела хуторскую систему землепользования, это осложняло связь с вновь создаваемыми хозяйствами.

Славск стал административным центром района с сельскохозяйственной специализацией, и известное до войны курортное направление развития в нём полностью купировалось.





Первый эшелон с переселенцами из Калининской области прибыл в Славский район 4 сентября 1946 г. Он доставил 129 семей (625 человек). Второй эшелон с переселенцами прибыл из Владимирской области 19 сентября. Всего в том году в район прибыло 655 семей переселенцев и было организовано 20 колхозов, открыты 2 клуба.

В сентябре 1946 года в Каукемен (Ясное) был организован концлагерь №10 для военнопленных немцев. В лагере содержалось 300 военнопленных, которые были задействованы на различных работах.



Г.П. Силоренко (справа) в пос. Причалы. 1951 г.

В 1947 году в Славском районе в пос. Причалы (бывший н.п. Инзе) была образована рыболовецкая артель им. Микояна, первым ее председателем был Григорий Митрофанович Назаренко. Три рыболовецких бригады под парусами и на гребных лодках выходили в залив на промысел. В середине 1950-х артель была переименована в одноименный колхоз, в мае 1958 года колхоз сменил название на «Причалы». Через полгода была создана

рыболовецкая артель «Рыбак Балтики» (п. Мысовка, бывший н.п. Каркельн), первый председатель Михаил Николаевич Спирин. В 1954 году артель была реорганизована в колхоз «Рыбак Балтики».

Тогда же был организован и Славский лесхоз.

В апреле 1959 года рыболовецкие колхозы «Муромец» и «Причалы» присоединены к колхозу «Рыбак Балтики». Укрупнение проходило под нажимом РК КПСС, что в итоге обернулось полным развалом двух поселков Лойе (Рыбачье) и Таве (Заливное).



В феврале 1963 года был издан Указ Президиума Верховного Совета РСФСР «Об укрупнении районов Калининградской области» – Большаковский район прекратил существование, его территория была присоединена к Славскому району.

В настоящее время в Славском районе проживают различные по национальному составу жители – русские, литовцы, армяне, белорусы, украинцы, немцы, общей численностью чуть больше 19 тысяч. В 1970-х годах здесь проживало 24 500 человек, тогда сельское хозяйство процветало и поддерживалась деятельность рыболовецких совхозов.

Площадь территории Славского района составляет 134,907 тысяч гектаров. Из общей площади района осушенные земли составляют, в том числе польдеры, – 67,7 тысяч гектаров. Ниже уровня моря (от 1 до 4 метров) в районе находятся более 85 тысяч гектаров.



Сегодня район по насыщенности гидротехническими сооружениями можно сравнить в миниатюре лишь с Голландией или Данией. Для отвода излишек воды создана густая сеть открытых и закрытых осушительных сооружений, каналов и водооткачивающих устройств.


В районе насчитывается 60 осушительных насосных станций, которые откачивают воду с 66,9 тысяч гектаров земли, 2006 км магистральных и 5733 километра мелких каналов, 454 км водозащитных дамб, 19 шлюзов, 145 мостов!



Kreuzingen (Eichniederung).
www.Bildarchiv-Ostpreussen.de 011996 / 7-119-57
Kreuzingen, Kreis Eichniederung, MT11095-2.
Blick vom Kirchturm auf Amtsgericht und neue Schule im Hintergrund. (1937-1944), ©

В Славском районе находятся самые уникальные для России и стран Прибалтики мелиоративные гидротехнические сооружения. Строились они столетиями, главное их предназначение – защита земельных угодий, лесов и населенных пунктов от затопления.





Дренажная сеть проложена на площади в 32 тысячи гектаров, её длина в общей сложности составляет 18 312 км.

Ничего подобного в таких масштабах ни в одном другом районе Калининградской области, да и всей России больше нет.

Славский район, обладая уникальными природно-климатическими ресурсами, выгодным географическим расположением, историко-

археологическими ценностями, имеет

мощный потенциал для развития экономической деятельности в таких отраслях как сельское хозяйство и туристско-рекреационный комплекс.

По материалам статей с сайтов www.elchnied.de и www.slavsk.info
а также www.gako2006.narod.ru/M_goroda/slavsk.htm




«Климат – это то, что вы ожидаете, а погода – это то, что вы получаете». Климат – это, по сути, статистические данные о погоде, осреднённые за определённый период времени.

История научных исследований изменения климата имеет своей отправной точкой начало 19-го века, когда учёные впервые узнали о ледниковых периодах и других естественных изменениях климата Земли в прошлом и впервые обнаружили парниковый эффект.

Данные мировых служб изменения климата показали, что 2021 год был пятым самым жарким годом за всю историю наблюдений – немного теплее, чем 2015 и 2018 годы. В совокупности же последние семь лет стали самыми жаркими за всю историю наблюдений. Средняя температура 2021 года была на 1,1 – 1,2С выше, чем 150 лет назад. При этом в начале 2021 года температуры были относительно низкими по сравнению с прошлыми годами, но к июню показатели стали расти.

В 2022 году Европа пережила самое тёплое лето за всю историю наблюдений. В целом годовая температура на европейской части континента была не самой высокой на фоне 10 самых тёплых лет, но вот лето стало рекордно жарким.



Вслед за высокими температурами последовали лесные пожары, ураганы, засуха. В Европе наблюдалась экстремальная влажная погода, огромные наводнения опустошили некоторые районы Германии, Бельгии и Нидерландов. Все эти события были частью одной и той же картины погодных систем, нарушенных изменением климата.

В атмосфере Земли возросла концентрация двух газов, которые существенно способствуют изменению климата – углекислого газа и метана, чья скорость роста была очень высокой. Всё это увеличивает вероятность дальнейшего роста температур на Земле.

Разбалансировка природных систем приводит к изменению режима выпадения осадков, повышению уровня Мирового океана, температурным аномалиям и увеличению частоты природных катастроф.



На фоне тренда к изменению климата исследование водного режима почв в Калининградской области имеет первостепенное значение.

Масштабное изменение водного режима почв Калининградской области связано с развитием осушительной мелиорации. Первые мелиоративные системы (открытый, закрытый, комбинированный дренаж, польдеры) относятся ко времени

существования Восточной Пруссии. В советский период (1945 – 1991 гг.) были проведены реконструкция и восстановление прежних сооружений, а также построены новые осушительные сети.



Поэтому большая часть имеющихся исследований водно-физических свойств и водного режима почв региона связаны с практикой мелиорации.

Особенностью территории является широкое развитие осушительной мелиорации, начатое еще в немецкий период.



К 80-м годам XX в. в области осушалось более 800 тыс. га земель, в том числе открытой осушительной сетью 245 тыс. га, из них с механическим водоподъемом – 100 тыс. га, и закрытой сетью более 560 тыс. га; для осушения полей работали 117 насосных станций.

По данным на 2017 год всего в области мелиорировано 1049,6 тыс. га, что составляет 82% от площади земельного

фонда без водных объектов (суммарно сельскохозяйственные и лесные угодья, населенные пункты).



История изучения водного режима Калининградской области связана с общим направлением накопления знаний о почвах, в котором выделяются три исторических этапа:

1) немецкий (до 1945 г.) – разработка и строительство осушительных систем в различных ландшафтных и почвенных условиях;

2) советский период (1946 – 1991 гг.) –

научно-прикладные исследования в производственных организациях (Гипрозем, Запгипроводхоз) и отдельные фундаментальные работы;

3) российский период (с 1992 – до сегодняшнего дня) – единичные исследования на базе университетов.



www.Bildarchiv-Ostpreussen.de 023743 / 10-29
Brandenburg (Kr. Elchniederung), Kreis Elchniederung, MT09094-8.
Ernst Hechtfisch und Sohn Eduard beim Grasmähen. (1939-1940), ©

Повсеместное распространение переувлажненных и заболоченных земель серьезно сдерживало развитие сельского хозяйства и инфраструктуры Восточной Пруссии. Это стимулировало поиск путей улучшения почв, для чего необходимо было изменить их водный режим.

Мелиорация началась в XVII веке с организации плотинных союзов. Считалось, что 60% пашни и 80% лугов и пастбищ Восточной Пруссии нуждаются в осушении. В XIX веке прокладывался гончарный дренаж и активно строились открытые каналы.



www.Bildarchiv-Ostpreussen.de 001592 / 12-183
Seckenburg, Kreis Eichniederung, MT09094-1,
am Gilgedisch. (1930-1945), ©

Самым большим каналом стал Гильге (ныне р. Матросовка), соединивший нижнее течение Деймы (также рукотворной реки, забирающей часть воды из Преголи) с рукавами Неманской дельты.

Мелиоративные системы были представлены тремя видами: 1) сочетанием системы открытых канав на полях, дамб по берегам рек и заливов, и насосных понизительных станций – в районах, расположенных ниже уровня моря; в остальных районах: 2) системой открытых канав со шлюзами; 3) закрытым дренажем и открытыми канавами крупных коллекторов.

Регион не зря считается одним из самых сложных в плане развития сельского хозяйства. Без работающей системы каналов и насосных станций Калининградской области не обойтись – плодородные земли могут на глазах превратиться в болота.



В период боевых действий 1945 г. большинство мелиоративных систем было нарушено. После передачи территории в состав СССР начался этап восстановления и реконструкции. Уже к 1977 г. 80% введенных в эксплуатацию земель было осушено вновь построенным дренажем (691,5 тыс. га сельскохозяйственных угодий). Оросительные системы для производства овощей и витаминной

травяной муки созданы на 6,9 тыс. га. Осуществление столь грандиозного строительства стало возможным благодаря изысканиям инженеров Калининградской опытно-мелиоративной станции.



Расцвет мелиорации пришелся на советское время – в период с 1950 по 1980 годы здесь были достигнуты исторические максимумы в производстве всех видов сельхозпродукции. К концу 1980-х годов область полностью обеспечивала себя зерном, картофелем, молоком и мясом, а также снабжала продуктами другие города страны.



Однако в начале девяностых годов в России произошли резкие перемены и экономические реформы – финансирование мелиоративных работ из бюджета прекратилось. У колхозов и совхозов не осталось средств на уход за пolderными землями. Несколько десятилетий мелиоративная система области находилась в упадке. В 2017 году властям приходилось дважды вводить режим ЧС регионального уровня –

интенсивные осадки и нерабочая система мелиорации принесли в регион масштабные потопы.

В том же 2017 году в Калининградской области сменилось руководство – губернатором края стал Антон Алиханов, который решил всерьез заняться восстановлением водохозяйственного и мелиоративного комплекса.



За несколько лет интенсивной работы по реконструкции гидротехнических сооружений удалось достичь хороших результатов: по итогам 2019 года Калининградская область заняла первое место в России по урожайности рапса (29.9 центнера с гектара), сои (31.1 центнера с гектара), тритикале – культура, полученная путём скрещивания пшеницы с рожью, выращивается на корм животным (51.9

центнера с гектара), овса (36,4 центнера с гектара), второе место – по урожайности пшеницы (49.5 центнера с гектара).



В 2020 году на восстановление мелиоративной сети из средств областного и федерального бюджетов было выделено 779 млн рублей. На эти деньги закупили спецтехнику, а также провели восстановление нескольких осушительных насосных станций и мелиоративных каналов.



Местные земли сильно зависят от Балтийского моря и Куршского залива, а потому осушительные мероприятия здесь прекращать нельзя. Система сообщающихся сосудов дает о себе знать – если повышается уровень моря, значит поднимаются и грунтовые воды, за отведением которых нужно непрерывно наблюдать. Дренаж (трубы для вывода излишков воды) необходимо промывать и

достаточно часто менять – раз в 4-6 лет, поэтому на полях все время ведутся работы. Точный объем выводимой жидкости определить сложно – счет идет на сотни миллионов кубов в год. *«Только одна наша насосная станция №13 выводит около 15 млн кубометров воды»*, – поясняет Александр Кравцов, директор Славского филиала ФГБУ «Управление "Калининградмелиоводхоз"».



Каждый полевой изрезан мелкой сетью трубопроводов, сводящихся в магистральный канал. Все магистральные каналы подведены к насосным станциям. Насосы, в свою очередь, выбрасывают воду в водоприемники (реки), по которым она направляется обратно в Куршский залив.

«В паводок насосы качают воду круглыми сутками. Мы стараемся давать машинам

передышку, т.к. техника на большинстве станций была выпущена в 60-70-х годах прошлого века, но в течение 2-3 весенних месяцев работы не прекращаются ни на минуту», – добавляет Александр Кравцов.

В советский период был накоплен наибольший объем информации, связанной с работами мелиоративного плана и так или иначе касающейся водного режима почв.

Результаты публиковались в отчетах или сборниках научных трудов. Понятно, что перед исследователями ставились прикладные производственные задачи. Поэтому работы проводились в основном на сельскохозяйственных угодьях и не касались фундаментальных аспектов водного режима, связанных с генезисом и эволюцией почв.





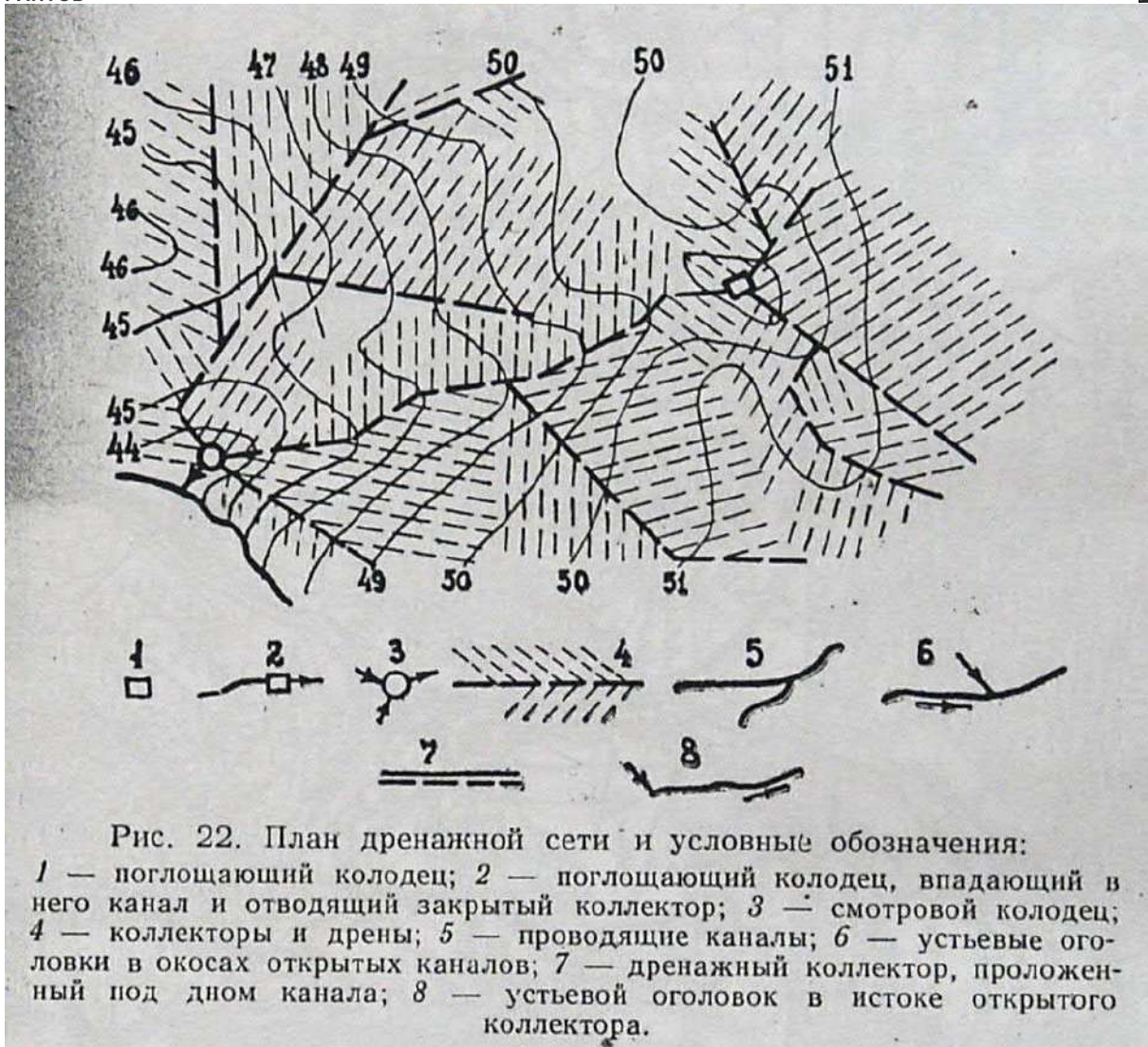
Большое внимание в советский период уделялось изучению почв полейдеров, площадь которых в области максимальна по всей России (около 100 тыс. га).

Основная их масса в регионе сосредоточена в дельте р. Неман, преобладающими там являются болотные низинные почвы.

Многочисленные работы посвящены конструктивным особенностям полейдерных мелиоративных систем и способам повышения эффективности их работы. Научно-производственные исследования проводились на Тимирязевской опытной станции (совхоз «Тимирязево», Славский район), расположенной непосредственно в ареале полейдерных земель. Там в 60 – 70-е годы XX в. Н. С. Докучаевым были подробно исследованы физические и водные свойства, окислительно-восстановительный режим, особенности грунтовых вод полейдерных почв. Им сформулировано понятие о зоне окисления осушаемых болотных почв. Режим влажности изучался на водно-балансовой станции. В 1973 г. был открыт институт «Запгипроводхоз», а опытную станцию заменили филиалом Северного НИИ гидротехники и мелиорации (СевНИИГиМ) в Калининграде.

Следует упомянуть огромный картографический материал, накопленный в советский период восстановления и реконструкции дренажных систем.





Обобщенная почвенно-мелиоративная карта Калининградской области была разработана Н. А. Грабовским. На ней выделено пять мелиоративных типов земель согласно особенностям геоморфологии, состава пород и источников водного питания почв. Созданные в тот период крупномасштабные (1:10000) мелиоративные планы земель колхозов и совхозов до сих пор являются единственным источником информации о расположении осушительной сети.

До настоящего времени научных данных по водному режиму почв в классическом понимании (по А. А. Роде: совокупность всех явлений передвижения влаги в почве, изменения послойных запасов ее и явлений обмена влагой между почвой и другими природными телами) в регионе практически не имеется. Сдерживает развитие данного направления отсутствие научной базы, высокая трудоемкость работ, сложность почвенного покрова полей, субъективные факторы (в том числе широкая трактовка понятия «водный режим почв» разными специалистами — мелиораторами, гидрологами, географами, почвоведом), ориентация на узкоприкладные задачи. Поэтому сложилась парадоксальная ситуация.



С одной стороны, изменение климата увеличивает риски экстремальных погодных условий. В Калининградской области это, прежде всего, усиление увлажненности территории. Следовательно, увеличивается значение осушительных систем в регулировании водного режима. Однако по данным на 2017 г. неудовлетворительное мелиоративное состояние имеют 38,5% осушенных сельскохозяйственных угодий. Основная проблема (в 61,5 % случаев)

заключается в несвоевременном отводе поверхностных вод дренажными системами. Поэтому актуальность исследования водного режима осушенных почв несомненна.

С другой стороны, отсутствует научная организация изучения этой проблемы и тем более связь таких исследований с прикладными задачами. В большинстве случаев тип водного режима почв региона определяется как «промывной» без учета геоморфологических особенностей, литологии, влияния осушительных систем и их состояния. В таких условиях ни о каком внедрении адаптивно-ландшафтных систем земледелия, а тем более переходе на точное земледелие, говорить не приходится.



В лучшем случае все ограничится интенсивными технологиями с массированным применением современной техники и средств химизации.

Авторские исследования водного режима были начаты в 2012 году. Ученые из производственных организаций, перешедшие на работу в университеты (докт. с.-х. наук, проф. Н. С. Докучаев), публикуют результаты исследований, накопленные за советский период, в форме

монографий и учебников. Прикладным аспектом является оценка запасов продуктивной влаги, что напрямую влияет на эффективность удобрений, водообеспеченность и урожайность сельскохозяйственных культур.

По материалам статьи информационного ресурса www.recyclomag.ru и аналитической работы 2019 года «ИЗУЧЕННОСТЬ ВОДНОГО РЕЖИМА ПОЧВ КАЛИНИНГРАДСКОЙ ОБЛАСТИ» Анциферовой Ольги Алексеевны, кандидата сельскохозяйственных наук, доцента КГТУ.



На странице проекта «История. Люди. Память» ВКонтакте опубликована серия фрагментов реферата «История развития мелиорации в Калининградской области» студентки Кафедры водных ресурсов и водопользования КГТУ Межевикиной И. В. 2013 года, научный руководитель В. А. Наумов. Приводим ссылки на подробное исследование по развитию мелиорации в советский период.

1 – Пожалуй, нет другой такой составляющей сельского хозяйства и его инфраструктуры, которая настолько бы выделяла Калининградскую область https://vk.com/wall-168806484_1940

2 – В 1947 г. начинается комплексное обследование осушительных систем Калининградской области https://vk.com/wall-168806484_1949

3 – В развитии мелиорации Калининградской области начинался новый этап https://vk.com/wall-168806484_1953

4 – Принятие семилетнего плана развития народного хозяйства на 1959—1965 гг. заставило по-новому заговорить о мелиорации в масштабах всей страны https://vk.com/wall-168806484_1955

5 – Одним из руководителей, всей душой болевших за дело мелиорации, был заместитель начальника облводхоза П. Е. Ключко https://vk.com/wall-168806484_1956

6 – Последовавший за известным мартовским (1965 г.) майский (1966 г.) Пленум ЦК КПСС поднял вопросы эффективного использования осушительных и оросительных систем https://vk.com/wall-168806484_1957

7 – Значительной вехой в истории мелиорации в СССР стал мартовский (1974 г.) Пленум ЦК КПСС https://vk.com/wall-168806484_1958

8 – В 1987 г. вышло новое исследование, посвященное калининградской мелиорации https://vk.com/wall-168806484_1959



До конца Второй мировой войны, а затем и после несколько лет бывшая территория Восточной Пруссии, а затем молодая советская Калининградская область была территорией с хорошо развитым сельским хозяйством со сравнительно высокими урожаями. Основы для этого, как и в других областях Пруссии, например, Одербрух, Хавел-Рин-Луч, различные области в Силезии (Oderbruch, Havel-Rhin-

Luch, verschiedene Gebiete in Schlesien), были созданы упорным трудом в течение нескольких столетий.



ВОДНОЕ И МЕЛИОРАТИВНОЕ СТРОИТЕЛЬСТВО В ВОСТОЧНОЙ ПРУССИИ



Огромные угодья Восточной Пруссии, называемые "дикая местность", долгое время не были заселены ни с юга, ни с севера. И только лишь немецкие поселенцы из горного Зауэрланда стали возделывать, преображая этот край, благодаря голландским специалистам, а также зальцбургским эмигрантам и гугенотам из Франции в многовековой тяжелой работе по строительству дамб и дренажа.



Вся Неманская низменность пронизана дренажными канавами и каналами. Для осушения земель использовалось большое количество насосных станций. Типичным примером могла бы стать насосная станция Кувертсхоф (остров Русне; лит. Rusnė), которая служит в качестве музея. Площадь острова около 5 км² и расположен в дельте

реки Неман, где река распадается на два крупных рукава — глубоководный канал Северный (лит. Скирвите), по которому проходит российско-литовская граница, и мелководный Атмата, впадающие в Куршский залив Балтийского моря. Дельта Немана вообще и остров Русне в частности являются излюбленным местом обитания водоплавающих птиц, для которых в 1992 году был создан Русненский заповедник. Внутри станции Кувертсхоф до сих пор можно увидеть старые механизмы и насосные установки. В экспозиции музея представлены даже оригинальные строительные и проектные чертежи насосной станции. Сюда также входит очень интересная библиография "Wasserwege und Deichwesen in der Memelniederung" (Königsberg 1901) — «Водные пути и дамбы в Мемельской низменности» (Кёнигсберг 1901). Основой функционирования огромных мелиоративных систем были тесно организованные водно-почвенные ассоциации.

После окончания Второй мировой войны крупными колхозами и совхозами были созданы относительно хорошие условия для эксплуатации и обслуживания систем Неманской низменности.





Только после полного краха крупных коллективных структур в 1990-е годы в сельском хозяйстве множество мелких индивидуальных фермеров не в состоянии ни финансово, ни технически, ни организационно поддерживать и эксплуатировать эти системы. Мелиоративные каналы более 20 лет находятся в заброшенном состоянии, что резко снижает урожайность в районах подтоплений, а в некоторых случаях сельскохозяйственное использование этих земель становится невозможным вообще.



Целью гидротехнических мероприятий, проводимых на протяжении веков, особенно в строительстве дамб и каналов, было обеспечение судоходства по рекам как можно более длительного периода в течение года, а также защиту от наводнений.

История Неманской низменности характерна постоянной борьбой живущих здесь людей с разрушительными наводнениями. Каждый год Неман (Мемель) замерзает, и почти столь же частый ледяной затор в дельте Немана неоднократно несет большую опасность наводнения для людей и животных.



Малоизвестна катастрофа наводнения 1946 года, когда силами военных пытались расчистить ледяной затор в дельте реки, подрывая, они заделали и повредили дамбы, что вызвало наводнение и, предположительно, унесло немало жизней.

Но даже при исправных дамбах случаются наводнения, поскольку паводковые воды Немана возвращаются, стекают обратно в притоки. Крупное наводнение такого рода было и в 1958 году, когда вода судоходной на протяжении 45 км реки Минге (самая большая река в Неманской низине, протекает в западной части Литвы, впадает в Неман в районе Клайпедского порта) достигла первого этажа домов, а в поселении Плашкене уезда Нидерунг дома были окружены водой, как острова Халлиге (острова в Северном море возвышаются всего на несколько метров над уровнем моря, во время штормовых приливов затопляются).

Каналы вдоль залива, такие как Гросс Фридрихсграбен (Полесский канал), Зекенбургский (Приморский) канал и канал Кениг-Вильгельм (Клайпедский канал), были важны для судоходства и торговли с Россией. Они избегали опасного маршрута через Куршский залив во время штормов. Сухопутный путь в Гильге проходит по дамбе Большого Фридрихс-канала.



www.Bildarchiv-Ostpreussen.de 022399 / 8-185
Sköpen, Kreis Elchniederung, MTD8095-0. Blick von der Gilgebrücke - flußaufwärts -. (1992). © Hans Peterleit

Даже сегодня, помимо живописной красоты, огромные размеры этих сооружений впечатляют. Но ни одного грузового судна не видно. Также интересным с точки зрения строительства и заслуживающим особого внимания является расширение гавани порта Мемель, которое было приостановлено в предвоенные годы в первую очередь по военным причинам.

Общеизвестными являются системы „наклонных равнин“, расположенные в верхнем течении канала, где суда перевозятся по рельсам, преодолевая перепады высот. Канал в верховьях соединяет низменность несколькими террасами верхние водосточные озера. Подобные работы были разработаны при строительстве канала, подсоединяя Мазурские озёра к системе Прегеля.



Еще одним интересным гидротехническим объектом являются плотины, построенные в 1920-х годах на реке Алле (Лава) около Фридланда (Правдинска). Они использовались в основном для выработки энергии за счёт энергии воды и обеспечивали электроэнергией значительную часть Восточной Пруссии и Кёнигсберга. Гидроэлектростанции

пережили войну невредимыми и работали до тех пор, пока старое механическое оборудование не было полностью изношено к 1980-м годам. В 1990-х годах работы по ремонту или реконструкции проводились с помощью австрийских специалистов; Германия, очевидно, не была заинтересована в проведении ремонтных работ. Но тем не менее станция снова заработала.



Для Кёнигсберга, Мемеля, Тильзита и Рагнита сплав древесины по Неману (Мемелю) имел большое значение. Деревоперерабатывающие заводы и целлюлозные фабрики в этих городах свидетельствовали об этом до 2000-х годов.

В центре Кёнигсберга находилось замечательное для того времени гидротехническое сооружение в виде мельничной плотины двух уровней, которая была построена на замковом и верхнем прудах.



Важной мелиоративной мерой для всей Германии в то время стало основание Самландского кооператива Райзельфельдер (Rieselfelder) канализационных хозяйств (Samländische Rieselfelder-Genossenschaft), который занимался сельскохозяйственным использованием городских сточных вод Кёнигсберга. Огромный рост немецких городов в результате индустриализации и,

так называемого, оттока населения из сельской местности во второй половине XIX века, требовало снабжение питьевой водой, что повлекло за собой проблему канализации. Одним из первых немецких городов, успешно решивших эту проблему путем сельскохозяйственной утилизации сточных вод, был Кёнигсберг.



В своей кёнигсбергской диссертации 1930 года Зигфрид Вольтер (Siegfried Wolter), сын пастора из Куттена (пос. Сосняки Славского района), рассказывает об истории развития и формирования кооператива, основанного с этой целью (Samländische Rieselfelder Genossenschaft).

Своим появлением она обязана предложению правительства и советника по строительству Данквертса (Danckwerts), впоследствии профессора Технического университета в Ганновере. В работе также принимал участие луговод (мастер по строительству лугов) Хехнер (Hähner).

С первоначальных 280 га в 1899 году этот кооператив вырос примерно до 1742 га в 1930 году. Первые успехи намного превзошли ожидания. Бедная песчаная почва давала обильные урожаи. Часто случалось так, что уже созданные ассоциации по осушению и дренажу вступали в кооператив Rieselfelder, например, Общество по строительству луговых дамб (Hengstbruchwiesendeichverband) в мае 1902 года, Дренажный кооператив Гросс-Хайдекруг (Entwässerungsgenossenschaft Groß-Heudekrug) в 1904 году, а позже Ассоциация по строительству дамбы Циммербудера (Zimmerbuder Deichverband).

После первых больших успехов кооперативу пришлось столкнуться с проблемой загрязнения сточных вод целлюлозными фабриками в Кёнигсберге и его окрестностях. Можно предположить, что кооператив существовал до конца войны и, по сути, успешно работал.



С развалом крупных социалистических хозяйств в конце 1980-х годов большая часть сельского населения стала безработной. Из-за отсутствия знаний и опыта бывшие сельскохозяйственные рабочие не могут самостоятельно управлять и вести хозяйство. Те, кто пытается начать свой собственный бизнес, сталкиваются с трудностями маркетинга. Дешевый импорт из соседних стран ЕС подавлял продажи собственной продукции. Многие молочные заводы вынуждены были закрыться.



Последствия пренебрежения дренажными системами особенно резко проявились в 2007 году. Как и во многих районах Европы, в тот год в Калининградской области выдался особо дождливым. Большие участки низины были полностью затоплены и даже находились под водой. Результатом стал неурожай многих культур, особенно пострадали картофель, корнеплоды и овощи. По многим

культурам были полные неудачи, да и урожай сена тоже оказался жалким. В результате коровы с трудом пережили зиму из-за отсутствия кормов, телята с трудом питались и даже падали в коровниках от слабости. Не хватало кормов для свиней, поэтому поросят тоже нельзя было выращивать. Для многих мелких фермерских

хозяйств положение было катастрофическим, поскольку их существование оказалось под угрозой.

Как и многие деревни, расположенные на берегу залива, Инзе (пос. Причалы) также был защищен дамбой от паводков и наводнений. Соответствующая польдеру насосная станция не работала уже много лет, из-за обильных дождей большинство



www.Bildarchiv-Ostpreussen.de 001987
Trammen, Kreis Elchniederung, MT08093-2 Schöpfwerkzentrale, Straßenseite, 1992. (1992), ©

огородов жителей, расположенных ниже, оказались под водой, так что урожай вообще невозможно было собрать.

Но жители больше полагаются на собственный урожай, как на источник пропитания.



www.Bildarchiv-Ostpreussen.de 020904 / 5-91
Inse, Ort, Kreis Elchniederung, MT08093-0. Dorfstraße in Richtung Sturmast. (2006), ©



Долгие годы сельскохозяйственные угодья и животноводство в Неманской низменности сокращалось, зарастая сорняками, кустарниками и деревьями. Природа отвоевывает землю...

С 2013 года на территории Полесского и Славского районов Калининградской области были начаты работы по очистке дамб от растительности, наращиванию тел и укреплению откосов дамб, и строительству придамбовых каналов.

По материалам статьи доктора Дитриха Фойгта с сайта www.elchnied.de



К моменту прихода к власти национал-социалистов экономика Восточной Пруссии находилась в состоянии кризиса. Сельское хозяйство пребывало в запустении, большинство промышленных предприятий простаивало. Общее число безработных в провинции к концу февраля 1933 года составило 131 тыс. человек, увеличившись за четыре предыдущих года почти на четверть. Кёнигсберг к началу

1933 года стоял на грани банкротства.

Новая администрация активно взялась за составление программы развития восточно-прусского хозяйства. В июле 1933 года четырёхлетний план возрождения Восточной Пруссии был разработан и представлен на утверждение германскому правительству. Основные идеи одобренной Гитлером программы были таковы:

1. широкая индустриализация провинции с упором на предприятия текстильной и металлургической отраслей;
2. развитие транзитной торговли между СССР и странами Европы через кёнигсбергский порт;
3. парцелляция части крупных помещичьих угодий для наделения землёй местного и пришлого крестьянства;
4. переселение в Восточную Пруссию из других областей Германии полутора миллиона немцев для расширения ёмкости внутреннего рынка и увеличения потребления сельскохозяйственной продукции;
5. развитие туризма.



Größtes Kreuzfahrtschiff, K. Elbniederung Ostpre.

Кроме того, в 1935 году вступил в силу закон «О малой восточной помощи», предусматривавший ежегодное выделение Германией Восточной Пруссии более 50 млн. марок на снижение размеров коммунальных платежей, на компенсацию убытков, связанных с транзитом через «польский коридор», на создание новых рабочих мест и мелиорацию, а также поддержку четырёхлетнего плана Коха и покупку новых пассажирских судов для «Морской службы Восточной Пруссии».



www.Bildarchiv-Ostpreussen.de 008823
Labiau, Kreis Labiau, MT11092-1. Erich-Koch-Siedlung. (1935-1940), ©

Смысл переселенческой политики в Восточной Пруссии заключался в усилении немецкого присутствия на востоке страны и решении хозяйственных проблем с помощью новых рабочих рук. Но уже в первые годы осуществления четырёхлетнего плана выявилась главная проблема – желающих покинуть метрополию и переехать в Восточную Пруссию не оказалось. В 1934 году гауляйтеру Коху с большим трудом

удалось договориться о переезде 20 тысяч членов НСДАП из Северной Рейн-Вестфалии в специальные рабочие поселения на востоке провинции. Однако этого было ничтожно мало.



Первоочередной задачей правительства Коха, выдвинутой ещё в предвыборной программе фюрера, являлась борьба с безработицей.

В вопросе с занятостью населения провинция являлась одним из самых проблемных регионов Германии. Начиная с июля 1933 года вся германская печать заговорила о борьбе с безработицей, активно начатой в Восточной Пруссии. 16 июля Кох телеграфировал президенту Гинденбургу о том, что в округе Пилькаллен не осталось ни одного безработного. Гинденбург сердечно поблагодарил Коха, выразив надежду, что и другие земли Германии подхватят эту инициативу.



В течение всего лета со страниц центральных и местных газет не сходили сообщения о борьбе с безработицей в различных частях Восточной Пруссии. Сложнее всего с этим дело обстояло в крупных городах провинции – Кёнигсберге, Алленштайне, Тильзите, но и они к 15 августа полностью избавились от безработицы. По сообщениям из Восточной Пруссии на её территории не осталось больше ни одного безработного.



Сам оберпрезидент Кох, отвечая на вопрос о том, как ему удалось добиться таких невиданных результатов, заявил, что большинство безработных привлекалось в сельское хозяйство, повысилась производительность труда, были задействованы непроизводственные фонды. Большую роль в борьбе с безработицей в Восточной Пруссии сыграли общественные работы и государственные заказы.

В 1934 году для строительства автобана Кёнигсберг-Эльбинг было создано 5 тыс. новых рабочих мест. На строительство новых и восстановление старых автодорог центральное правительство ежегодно выделяло миллионы марок.

Сельское хозяйство продолжало оставаться главной проблемой для восточно-прусского правительства. Ведь провинция по-прежнему являлась аграрным регионом, где к 1939 году 55% трудоспособного населения были заняты в сельском хозяйстве и лишь 21% – в ремесле и промышленности.

Основная часть земельных угодий в Восточной Пруссии находилась в крупных помещичьих имениях, площадью более 100 га, в которых трудились наёмные рабочие. Следствием латифундиального (крупного поместного землевладения) характера сельского хозяйства явилось нерациональное использование земель.

В 1937 году из 2,6 млн. га сельскохозяйственных земель, задействованными, в той или иной мере, оказались менее одного миллиона гектаров. Все это никак не сочеталось с намерением провинциального правительства наделить как можно большее количество крестьян землёй. Сам Эрих Кох старался отмежеваться от задающей в Восточной Пруссии тон провинциальной элиты, в первую очередь, крупных землевладельцев.



www.Bildarchiv-Ostpreussen.de 012920 / 08-57-07
Gilgetal, Kreis Elchniederung, MT08095-1.
Hof Trude Janz, Heuernte, 08-57-07. (1932-1944), © Familie Janz, Gilgetal



При этом Кох считал, что именно из крестьян можно быстрее всего воспитать национал-социалистов.



www.Bildarchiv-Ostpreussen.de 012626 / 7-70-86
Grünau, Ort, Kreis Elchniederung, MT10095-5, Gehöft Timmas (1935-1944), ©

Обеспеченность хозяйств техникой также оставляла желать лучшего. Несмотря на это, в сельском хозяйстве также имели место успехи: к 1939 году по сравнению с 1930 годом поголовье скота возросло на 10-20%, а количество крупного рогатого скота и свиней превысило довоенный уровень.

Развитие промышленности в Восточной Пруссии шло при активном участии

государства, регулирующая роль которого резко возросла: были введены инвестиционное планирование, контроль за использованием сырья, регулирование заработной платы и ценообразования, жёсткая трудовая дисциплина. В 1934 году Кох создал собственное предприятие «Эрих Кох Штифтунг» – экономический концерн из 121 фирмы. Прибыль предприятий, входивших в концерн, вкладывалась в образовательные проекты и социальное жилищное строительство.



www.Bildarchiv-Ostpreussen.de 003083
Tilsit, Stadt, Stadtkreis Tilsit, MT09097-0.
Städtischer Hafen, Zellstoff-Fabrik und Eisenbahnbrücke. (1930-1943), © Westermann, Braunschweig

К 1939 году количество промышленных предприятий в Восточной Пруссии составило 85 тыс., подавляющее большинство которых были мелкими, ремесленного типа с числом работающих до 10 человек. В 1933-1939 годы в провинции было основано немало предприятий целлюлозно-бумажной, деревообрабатывающей, текстильной и пищевой индустрии, промышленный

потенциал которых преобладал над всеми остальными.

Быстрыми темпами развивались предприятия рыбодобывающей и рыбоперерабатывающей промышленности, производство строительных материалов и пищевая индустрия.



Все крупные промышленные предприятия были сосредоточены в городах: в Кёнигсберге – машиностроительные заводы «Оренштайн» и «Коппель», судостроительный завод «Шихау», авиазавод, вагонзавод «Штайнфурт», в Эльбинге – судостроительный завод «Шихау» и автомобильный завод «Комник», в Мариенбурге – самолётостроительный завод «Фокке-Вульф», в Мариенвердере – авиазавод.



www.Bildarchiv-Ostpreussen.de 007001
Königsberg (Pr.), Stadtkreis Königsberg, MT12088-4. Fa. Leopold Steinfurt, Montagehalle. (1920-1940). ©

Введение в строй новых производственных мощностей потребовало от Восточной Пруссии увеличить производство электроэнергии. Мощные электростанции действовали в Кёнигсберге, Эльблонге и Фридланде. Плюсом являлось широкое использование средних и малых гидроэлектростанций и независимость восточно-прусской электроэнергетики от соседних стран.



всею Восточного пространства от Северного моря до Тихого и Индийского океанов. Этой цели служила она все годы своего существования. Благодаря участию северных государств, СССР, стран Ближнего и Дальнего Востока, Балкан и Италии было создано закрытое европейско-азиатское континентальное экономическое пространство, которое будет способствовать расцвету Германской ярмарки».



Elbing, Schichau-Werft

Благодаря государственным заказам в 1934 году смогло встать на ноги ведущее машиностроительное предприятие провинции – вагонзавод «Штайнфурт».

На судостроительном заводе «Шихау», когда-то особенно пострадавшем от кризиса, уже работало 19 тыс. человек. Здесь строили подводные лодки и миноискатели для германских военно-морских сил.

Введение в строй новых производственных

Больших успехов в 1933-1939 годы добилась Восточная ярмарка (вторая после Лейпцигской торговая ярмарка Германии), которая была открыта для восстановления торговых связей, нарушенных Первой мировой войной, и создания новых рынков. В 1940 году, говоря о роли Восточной ярмарки, Эрих Кох отметил, что перед ней «стоит задача освоения



В целом, в 1933-1939 годы Восточная ярмарка, являлась важным элементом в деле возрождения восточно-прусской экономики.

В связи с ростом экономической активности в Восточной Пруссии товарооборот кёнигсбергского порта в 1933-1939 гг. существенно возрос. Так, если в 1932 г. он составлял почти 1,7 млн. т, то в 1937 г. – уже более 3,6 млн. т. При этом, мощностей кёнигсбергского порта для этого вполне хватало.




Социальное положение значительной части населения провинции в годы национал-социализма улучшилось, что было связано с социальной политикой государства, ослаблением экономического и политического давления на Рейх. Следствием этого, а также преобладания сельского населения со свойственными ему традициями, явилось увеличение

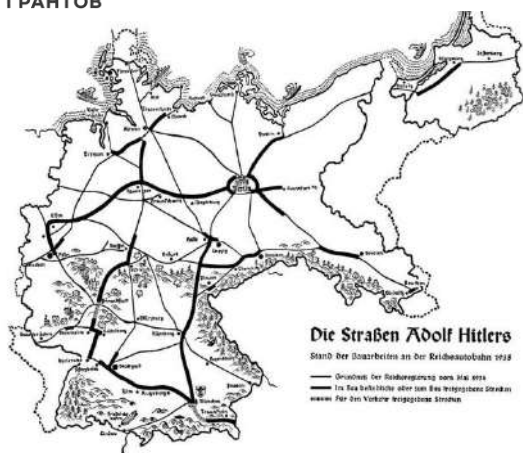
рождаемости. По этому показателю Восточная Пруссия наряду с Верхней Силезией занимала лидирующее положение в Германии.

Таким образом, к числу характерных особенностей социально-экономического развития Восточной Пруссии под руководством Э. Коха можно отнести:

1. значительный рост промышленного потенциала городов;
2. ликвидацию безработицы;
3. улучшение материального положения значительной части граждан;
4. повышение роли международной торговли в экономике Восточной Пруссии.



Эрих Кох исповедовал идею о транснациональном объединении восточноевропейских государств. В данном контексте провинция Восточная Пруссия рассматривалась как центр экономического пространства, которое должно было раскинуться от Балтики до Чёрного моря.



Сторонником Э. Коха был ректор Кёнигсбергского университета – профессор Ганс Бернгард фон Грюнберг – автор «географии будущего», в рамках которой создавались эскизы карт с линиями электропередач, автотрассами, железными дорогами, каналами.

Точно распланированные экономические карты включали в себя все восточноевропейские территории, вплоть

до Чёрного моря и Кавказа. Германия, Литва, Польша и западная часть СССР превращались в единую транспортно-экономическую систему. Конечная цель идеи состояла в создании единого гигантского государства не посредством завоевания СССР, а путём образования альянса двух стран. Только для этого требовалось решить проблему с изменением идеологии СССР.

Многочисленные экономические мероприятия, проведённые под руководством Эриха Коха, способствовали экономическому подъёму Северо-Восточной Пруссии – это широкое использование средних и малых гидроэлектростанций, энергии ветра, наряду с использованием торфа в качестве источника тепловой энергии.



Большая часть населенных пунктов Восточной Пруссии отапливалась торфяными брикетами. Калорийность торфобрикетов достигает 4000 ккал/кг при зольности 5%, что приближает их к высококачественному силезскому углю – 6000 ккал/кг. При этом месторождения торфа в области могут обеспечить эксплуатацию на многие десятки лет. Необходимо только создать производство по брикетированию и сушке торфа.

По материалам статьи «Последний хозяин Восточной Пруссии Э.Кох»
<https://www.rus-orden.com/Docs.aspx?doc=texts/111007news.html>



www.Bildarchiv-Ostpreussen.de 014177
 Medenau, Kreis Samland, MT12087-6. Blick auf den Ort. (1903-1913), © Otto Ziegler, Königsberg

Сами немцы считали, что как раз для занятия сельским хозяйством Восточная Пруссия – далеко не самое лучшее место в стране. В центральной части Германии насчитывалось в среднем на 20 морозных дней меньше, а в западной Германии – так и вообще, на 40 морозных дней меньше, чем в окрестностях Кёнигсберга.



www.Bildarchiv-Ostpreussen.de 014009 / 08-17-15
 Gilgetal, Kreis Elchniederung, MT08095-1.
 Getreideernte bei Bauer Janz, 08-17-15. (1930-1940), © Familie Janz, Gilgetal

преимущество востока страны. Из-за более северного положения в Восточной Пруссии дни зимой были короче, зато летом длиннее, чем «в среднем по стране». Например, по сравнению с Рейнской областью в Восточной Пруссии было на 200 солнечных часов в год больше. Это ускоряло рост растений, так что сбор зерна и кормовых начинался примерно в то же время, что и в остальной Германии.

В 1939 году в сельском хозяйстве, животноводстве, садоводстве, лесном и охотничьем хозяйствах, рыболовстве было занято порядка 48% населения Восточной Пруссии. Иногда тот период считается чуть ли не образцом для нынешнего времени: кисельные реки, молочные берега. Восточная Пруссия, кормящая всю Германию – такая легенда владеет умами калининградцев. Так ли это было на самом деле?



«Только, начиная с 1935 года, усиливающаяся моторизация полевых работ в существенной степени стала сглаживать эти недостатки», – пишет в обзорном труде «Сельское хозяйство Восточной Пруссии» немецкий экономист доктор Ханс Блех (Bloech, H. Ostpreußens Landwirtschaft. Leer, 1979). Он же указывает и на географическое



www.Bildarchiv-Ostpreussen.de 012566 / 7-70-52
Grünau, Ort, Kreis Elchniederung, MT10095-5.
Winterzeit bei Jakobeits und Götzes. (1935-1944), ©

Зато более морозная зима и температурные разницы давали неожиданное преимущество сельскому хозяйству. В Восточной Пруссии выращивали более морозостойкие сорта зерна и породы животных. Это давало возможность продавать их гораздо большему количеству покупателей: закалённые животные не нуждались в акклиматизации.

Ещё одной особенностью Восточной Пруссии была меньшая площадь территории, занятой лесами:

19,13% (по состоянию на 1938 год) по сравнению с 27,67% в тогдашней Германии.



Однако для обработки земли требовалось больше подготовительных усилий. Почвы требовали регулирования водного баланса. Поэтому реки и ручьи, выходящие из берегов весной, нуждались в постоянной регулировке. Для этого постоянно закладывались мелиоративные каналы, чтобы вода могла уходить. Но одних канав было мало. И примерно с 1850 года начались работы по прокладке дренажа.



www.Bildarchiv-Ostpreussen.de 035289
Tramischen, Kreis Niederung, MT08093-2. Landwirt bei der Arbeit. (1935-1938), © unbekannt

В основном использовались глиняные трубки. Стоимость дренажа составляла часто от трети до половины стоимости самих земельных участков. Иногда и больше. Восточно-пруссские крестьяне инвестировали в дренаж из поколения в поколение. Но и выгода от дренажа была гигантской. В результате почвы быстрее сохли по весне, что позволяло раньше перейти к их вспашке, и растения при этом оставались здоровыми.

Один только дренаж добавлял от 7 до 14 дней вегетационному периоду сельхозкультур – промежуток времени между первыми всходами весной и увяданием растений осенью стал длиннее.



Растения более чувствительны к количеству осадков (влаги), чем к колебаниям температур – осадки являются сложной переменной, чем температура, как на переувлажнённых, так и на засушливых территориях урожайность одинаково снижается. Для создания дренажа в провинции образовывались товарищества – в одиночку такое обслуживание земель было не под силу. Товариществам предоставлялись кредиты с выгодной процентной ставкой. Работы по устройству дренажа на всей обрабатываемой территории в Восточной Пруссии были практически полностью закончены к 30-м годам XX века. Сеть мелиоративных каналов и канав составляла около 20 500 километров. Протяженность дренажных трубок была в несколько раз больше.



Другой отличительной чертой, позволившей сельскому хозяйству быстро принять индустриальные масштабы, была транспортная инфраструктура.

В 1937 году она насчитывала 12 579 километров автомобильных дорог, 3 277 км железных дорог с широкой колеёй и 908 км узкоколейки.

Помимо этого, постоянно велись работы по укладке твёрдого покрытия от дорог к населённым пунктам и дворам, местами даже и по самим полям. Собственной брусчатки не хватало. Камень везли из Силезии.

Практически все сёла и дворы были электрифицированы, местами наличествовали собственные электростанции. Телефонная сеть была достаточно плотной, а по радио, которое имелось у большинства, передавали прогнозы погоды и информацию о ситуации на рынке сельхозпродукции. Сельхозпроизводители были объединены в товарищества, которые давали возможность совместной закупки и совместного сбыта большими партиями, создавая конкурентные преимущества.



www.Bildarchiv-Ostpreussen.de 015721 / 2-65
Groß Friedrichsdorf, Kreis Elchniederung, MT09095-5.
An der Chaussee nach Heinrichswalde. (1939-1944), ©



В 1700 году Восточную Пруссию населяли примерно 600 000 тысяч жителей. От чумы 1708-1710 годов умерло около 40%. Целые районы обезлюдели. Но уже в 1740 году население снова вышло на уровень 600 тысяч. При первой переписи в Пруссии в 1816 году здесь насчитали 886 000 жителей. В 1871 году это число выросло до 1,8 миллиона, в 1919 году – 2,2 млн человек, 1939 году – 2,49 млн. человек, учитывая, что Восточная Пруссия включала в себя и нынешние территории Польши к югу от Калининградской области.

Земля могла прокормить такое большое количество населения.



www.Bildarchiv-Ostpreussen.de 012927 / 08-57-12
Gilgetal, Kreis Elchniederung, MT08095-1.
Hof Janz, Kartoffelernte, 08-57-12. (1936-1944), © Familie Janz, Gilgetal

Но надо также и помнить, что по сравнению с остальной частью Германии Восточная Пруссия считалась малонаселённой. С 1871 года примерно 870 000 человек покинули прусские пенаты, чтобы найти работу в промышленности – в Германии как раз набирала обороты индустриализация. В 1939 году на 100 гектаров используемых сельхозугодий в Восточной Пруссии приходилось 99 жителей (в остальной Германии – 230). Для сравнения в ФРГ в 1977 году – 465.



Сельское хозяйство велось настолько интенсивно, что наилучшее представление об этом даёт процент используемой территории от общей территории районов.

Однако можно сделать вывод, что в Восточной Пруссии процент сельхозплощадей был существенно выше, чем в целом по Германии.



www.Bildarchiv-Ostpreussen.de 014065 / 08-57-55
Gilgetal, Kreis Elchniederung, MT08095-1.
Milchwagen auf Hof Sangel, 08-57-55. (1925-1940), © Fam. Sangel, Gilgetal



Посевные площади по типам сельхозкультур по состоянию на 1938 год составляли:

Общая площадь пашни в Восточной Пруссии	1 738 916 гектаров
Рожь (озимая и яровая)	24%
Пшеница и полба (озимая и яровая)	4,2%
Ячмень (озимый и яровой)	7,5%
<u>Овёс</u>	9,2%
Смешанные зерновые (озимые и яровые)	9,9%
Кукуруза	0,1%
В целом зерновые	54,9%
Зернобобовые, включая гречиху	5,4%
Картофель	9,8%
Все прочие корнеплоды	5,4%
Промышленное растениеводство: рапс, репа, лён и т.д.	0,3%
Кормовые растения в целом, обрабатываемые пастбища	22,5
Овощи под открытым небом	0,1%
<u>Зелёная масса, пар</u>	1,6%

Среди зерновых в Восточной Пруссии превалировала рожь. Причём озимая, которая занимала 23,8% площадей (1938 г.) и давала 18,6 центнера с гектара. Площади под яровой рожью занимали всего 0,15%. Но и между районами были существенные различия по отводимым под рожь площадям и урожайности.

В целом пшеница была более распространена в Германии (10,9% площадей), в то время как в Восточной Пруссии ей отводилась более скромная роль – 4,2% площадей. В 1938 году ещё не было достаточного количества урожайных и одновременно морозостойких сортов пшеницы, как не было и сортов пшеницы, которые бы давали приличные результаты за короткий вегетационный период. Впрочем, в районе Кёнигсберга доля посевов пшеницы была выше – 7,6%, как, например, и под Инстербургом (8,1%).

Стоит отметить, что районы Фишхаузен (Приморск) и Кёнигсберг по своей урожайности (24,6 и 24,5 ц/га, соответственно) существенно превышали среднюю урожайность по Германии.



Яровые культуры занимали в Восточной Пруссии в 1938 году 27,6% площадей пашни при урожайности 20 ц/га (в Германии: 24,4% и 23,3 ц/га). Упор на яровые объяснялся тем, что разгар работ приходился на осень, когда надо было убирать урожай, но из-за использования всё ещё лошадиной тягловой силы крестьяне просто не успевали посеять озимые. При нынешней технической оснащённости эти проблемы не кажутся такими непреодолимыми.



www.Bildarchiv-Ostpreussen.de 000317 / 02_65 -136
Groß Friedrichsdorf, Kreis Elchniederung, MT09095-5: Kartoffelernte. (1943-1944), ©

Корнеплодам уделялось в Восточной Пруссии меньше внимания, чем в Германии в целом. Площади под ними занимали 15,2% (в Германии – 23,4%). Потребность в картофеле из-за более низкой плотности населения была меньше. Кроме того, не хватало и рабочих рук для работ на больших площадях. Больше всего картофелем засаживались площади в

регионе Лабиау (Полесск) – 12,8%. Картофель большей частью шёл на пропитание в самой провинции, перегонялся на спирт, на корма свиньям, и только совсем небольшая часть вывозилась как здоровый семенной материал или как продукт питания на экспорт. Для поддержания картофеля в здоровом состоянии в Восточной Пруссии действовал запрет на посадку персиков, поскольку листовая тля персикового дерева могла стать причиной вирусных заболеваний картофеля. По статистике, в Восточной Пруссии только 3,7% картофеля считалось поражённым заболеваниями, в Германии в целом – 4,7%. В составе картофеля 5,6% было ранних сортов, и 94,4% – поздние сорта.

На больших торфяных почвах в районе Лабиау было устроен специальный регион для возделывания картофеля. Чёрные почвы быстро прогревались и рано давали абсолютно чистый картофель великолепного качества. Перевозка в Кёнигсберг осуществлялась по воде через канал и реки Дейма и Прегель. Чем лучше почвы, тем больше была урожайность картофеля.

Фишхаузен (Приморск) и Гумбиннен (Гусев) – 191 ц/га, Лабиау (Полесск) – 187 ц/га.





А вот провинцией-садом, вопреки распространённой легенде, Восточная Пруссия не была. В 1929-30 годах случилась морозная зима, сильно повредившая садам. Старые сорта местной селекции выдержали низкие температуры, а завозные из Шлезвиг-Гольштейна вымерзли. Немцы с пиететом смотрели на Россию, где сорта яблонь Антоновка и

Титовка выдерживали и ещё более низкие температуры. Уже вскоре после той суровой зимы они появились на рынке в Кёнигсберге.

Если сравнить Восточную Пруссию с Германией в целом, то на 100 гектаров сельхозплощадей тут приходилось 44 яблони (200 – в Германии, далее в скобках данных в целом по Германии), 14 груш (84), 5 черешен (26), 34 вишни (29), 18 слив (114). Плотность населения была меньше, чем в Германии в целом, и этого количества вполне хватало для собственных нужд.

В Кёнигсберге было одиннадцать сельскохозяйственных институтов, из них три занимались вопросами садоводства. Уровень развития садоводства был одним из самых высоких в Европе. При этом в отдельных крупных садах с помощью специальных гидротехнических сооружений регулировался уровень грунтовых вод, чего и в наше время нет практически нигде.



В Пруссии существовало много плодпитомников, больших промышленных садов, не говоря уже о небольших частных садах. Местное население полностью обеспечивало себя продуктами садоводства. После войны все эти сады с богатейшими коллекциями сортов остались в наследство победителям. Однако новая власть не нашла нужным сохранить это наследие. Переселенцы из

СССР долго использовали бывшие немецкие сады, но без должного ухода и обновления, постепенно всё это хозяйство пришло в упадок и исчезло. Только отдельные любители перенесли некоторые сорта и виды к себе. До сих пор в области ходят легенды о немецких садах.

До начала 1-й Мировой войны поголовье лошадей, коров и свиней постоянно росло – чему причиной было улучшение кормовой базы в провинции.



Битвы на восточно-прусской земле и частичные угоны скота, сопровождаемые также эпидемиями, привели к тому, что поголовье крупного рогатого скота только к 1935 году вышло на прежний уровень.



Поголовье лошадей перестало расти с началом моторизации на селе. Свиное поголовье росло в соответствии с возможностями сбыта в остальной Германии. Своим путём развивалось поголовье овец. Сначала оно сильно росло. Но под давлением со стороны заморских конкурентов на цену шерсти поголовье овец уменьшилось до 1/10 от наивысшего его расцвета.

В 1938 году в Восточной Пруссии содержалось 478 453 лошадей. 19,02 лошади приходилось на 100 га сельхозугодий – на треть больше, чем в целом по Германии (12,07). При этом доля молодых животных (до 3 лет) из них составляла 5,8 (в Германии: 2,5).



www.Bildarchiv-Ostpreussen.de 008655
Groß Waldeck, Kreis Preußisch Eylau, MT15090-1.
Milchviehherde mit Melkern vom Gut Gr. Waldeck. (1930-1939), ©

Одной из развитых отраслей сельского хозяйства в Восточной Пруссии было животноводство молочного направления. Особой популярностью пользовались коровы черно-пестрой породы, которые давали в год более 4 000 л. молока при жирности 3,37%, а некоторые из коров-рекордисток – более чем 10 000 кг. При жирности до 4,43%. В среднем каждая корова давала в Восточной Пруссии в 1938 г. по 3 000 л. молока в год.



В 1938 году в Восточной Пруссии поголовье коров насчитывало в среднем 53,9 голов на 100 га сельхозугодий. В целом в Германии этот показатель был выше (69,9 голов на 100 га). Половина восточно-прусского поголовья давала надои 3 096 кг молока в год, в Германии этот показатель был меньше – 2 492 кг/год. Лучше, чем в Восточной Пруссии коровы доились только в районе Ганновера (3 205 кг/год на голову).




Стратегической целью молочного животноводства в провинции было – получить большие надои меньшим количеством голов. Кстати, спустя 40 лет надои в среднем по Германии выросли до 4 313 кг/год.



В Восточной Пруссии 30-х годов над такими надоями коровы-чемпионы только бы посмеялись. Здесь было основано специальное племенное стадо – элита молочного животноводства. История рассказывает про реестр из 1 076 восточно-пруссских коров со средними надоями 8 468 кг молока в год при жирности 3,77%. При этом абсолютной чемпионкой была бурёнка по кличке «Кваппе» («Налим»), давшая 14 708 кг молока за год с

жирностью 3,92%. У неё было несколько соратниц с надоями за отметкой 10 000 кг в год. С такими показателями коровы из восточной провинции расходились на аукционах влёт. Только в военном 1941 году было продано 9 496 коров и 6 464 быков. Из них 1 034 быков и 6 647 коров было вывезено за пределы Восточной Пруссии. Никаких ограничений на экспорт не было. Так восточно-пруссских коров закупали на развод покупатели из Тюрингии и Саксонии.



www.Bildarchiv-Ostpreussen.de 012567 / 7-70-53
Grünau, Ort, Kreis Elchniederung, MT10095-5. das Riesenschwein von Jakobeits. (1929-1930), ©

Легенда о великой сельхозпровинции не так уж и не обоснована, если взять, например, мясное животноводство. Несмотря на большие транспортные расходы и потери при транспортировке свиное поголовье активно вывозилось в остальную часть Германии. Так в 1936 и 1937 годах доля восточно-пруссских хрюшек на мясных аукционах Мюнхена

составляла 34%, Лейпцига – 15%, Кёльна – 22%, Франкфурта-на-Майне – 8%. Секрет был в том, что собственные потребности в свинине Восточная Пруссия покрывала с лихвой. А кормов производила так много, что их вывоз был бы дороже, чем полученная от них прибыль. Выгодней было выкармливать свиней и вывозить уже их.



www.Bildarchiv-Ostpreussen.de 014017 / 08-57-28
Gilgetal, Kreis Elchniederung, MT08095-1.
Hof Fritz und Trude Janz, Sau mit 12 Ferkeln, 08-57-28. (1934-1940), © Familie Janz, Gilgetal



www.Bildarchiv-Ostpreussen.de 012630 / 7-70-91
Grünau, Ort, Kreis Elchniederung, MT10095-5. Gehört Timmas. (1940-1944), ©

Преуспевала Восточная Пруссия и ещё в некоторых сферах сельхозпроизводства. Например, в разведении индюшек. На 100 га сельхозугодий их приходилось 6,4 головы (в Германии в целом – 2,3). Медовых ульев было 9,7 на 100 га (Германия – 9).

В чём ещё преуспели восточно-пруссские крестьяне, так это в переработке молока.

Перед Второй мировой войной на территории, которая соответствует современной Калининградской области, работало 356 молокозаводов, т.е. они имелись в каждом городе и крупном имении. Более половины получаемого молока шло на продажу, а 13% перерабатывалось. Потребление молока в год на одного человека в Восточной Пруссии составляло более 300 кг.



Нойкирх. Молочный завод Феликса Тирбаха. 1920-е.

В Кёнигсберге до 1910 г. было около 60 молочных и сырных заводиков, которые были объединены в «Молочное акционерное общество». На нынешней улице подполковника Иванникова обществом была построена большая фабрика, которая могла перерабатывать в год до 22 тыс. тонн молока. Это предприятие функционировало до 1975г. В Кёнигсберге и округе изготавливали преимущественно масло, а в восточной части провинции – сыры.



Проверка качества сыра

Особенно известен был «Тильзитский» сыр. Тильзитский сыр приобрёл мировую известность и стал брендом сам по себе. Кому-нибудь известен город Советск? А Тильзит? Десятки миллионов упаковок сыра в год по всему миру носят на себе это название. В среднем каждый молокозавод перерабатывал 2 254 тонн молока в год (в Германии в целом – 1 934 тонны), по состоянию на 1938 год.



Упаковка тильзитера в пергамент

В конце 1930-х годов вокруг Тильзита работало более 50 заводов с годовым объёмом выпуска тильзитера более 4 600 тонн.

Вот что говорит статистика экспорта из Восточной Пруссии (1934/1939 годы, в среднем за год):

316 000 тонн зерна,
190 000 тонн картофеля,
17 000 тонн масла,

31 000 тонн сыра,
23 000 лошадей,
252 000 крупного рогатого скота,
25 000 овец,
740 000 – 880 000 свиней и поросят.



www.Bildarchiv-Ostpreussen.de 007361 / 9-147
Neukirch, Kreis Elchniederung, MT09095-1.
Milchanfahrt zur Molkerei. (1935-1944), ©

В целом получается, что Восточная Пруссия кормила помимо своих 2,4 миллиона населения ещё почти столько же (2,3 миллиона человек) за своими пределами.

Фрагмент статьи Алексея Шабунина
«Сельское хозяйство Восточной Пруссии».

Путешествие по Славскому району мы начали со стороны посёлка Громово на левом берегу реки Ржевка и продолжаем наш путь, переехав бывшую речку Лаунке – Ржевку, в сторону посёлка Большаково.



www.Bildarchiv-Ostpreussen.de 011925 / 7-119-19
Kreuzingen, Kreis Elchniederung, MT11095-2. An der Verkehrsinsel. (1930-1938), ©

ПОСЁЛОК БОЛЬШАКОВО

Самый крупный посёлок сельского типа в Славском районе расположен на пересечении трёх основных – на Советск, Полесск и Черняховск – дорог, и трёх второстепенных – на Громово, Гастеллово Славского района и Жилино Неманского района.



В стародавние времена здесь находился пункт ночлега крестоносцев по пути из Кёнигсберга до Рагнита.



В XVI веке посёлок Большаково существовал как Скайсгиррен. Селение было основано в 1583 году, а в 1938 году переименовано в Кройцинген. В переводе на русский язык слово «кройцинген» означает «перекрёсток». Действительно, Кройцинген находился на перекрёстке шоссежных дорог, ведущих на Кёнигсберг (Калининград), Тильзит (Советск), Генрихсвальде (Славск), Инстербург (Черняховск), Лабау (Полесск).

Такое выгодное географическое положение позволило посёлку быстро расти и развиваться, стать крупным еженедельным рынком в Восточной Пруссии. Торговая жизнь, которая придавала селению особое отличие, разворачивалась на трёх площадях.



www.Bildarchiv-Ostpreussen.de 012104 / 7-119
Kreuzingen, Kreis Elchniederung, MT11095-2. Marktieben. (1920-1923), © Richard Dieck, Skaisgirren

На Масляном рынке, который был расположен в центре местечка, торговали маслом, яйцами, птицей, овощами.

Центром притяжения для сотен крестьян был Хлебный рынок. Сюда приходили из самого посёлка, из ближайших селений, даже из Шиллена (Жилино), из округов Лабау (Полесск) и Велау (Знаменск). Здесь стояли торговые ларьки, в которых продавали мясо, пекарские изделия, сыр.



Рынок свиней, как вспоминают, был здесь самым крупным, занимая площадь в 13 моргенов. Еженедельно на рынке продавали 500–600 поросят. Особо частыми покупателями были жители провинций Бранденбург, Померания, Шлезвиг.

На Скотный и Лошадиный рынки поставлялись крупный рогатый скот и кони.



www.Bildarchiv-Ostpreussen.de 013553
Groß Skaisgirren Kr. Elchniederung, MT11095-2.
Marktstraße V. (1895-1900), © E. Gebhardi, Goldap

Сельское хозяйство было основной отраслью производства. Сельское население полностью обеспечивало горожан мясом, яйцами, хлебом, картофелем. Урожайность зерновых в среднем составляла 17–20 центнеров с гектара. В округе было развито скотоводство с молочным уклоном и свиноводство. Средний вес живой коровы составлял 600 килограммов, а годовой удой — 4 200 литров.




www.Bildarchiv-Ostpreussen.de 012015 / 7-119-87
Kreuzingen, Kreis Elchniederung, MT11095-2.
die Kleinbahn durchfährt Kreuzingen auf dem Weg nach Insterburg. (1920-1923), ©

К посёлку шла узкоколейная дорога из Инстербурга, по которой доставляли песок на кирпичный завод.

В центре Кройцингена располагалась гостиница «Краузе». В ней часто останавливались горожане, приезжавшие сюда отдохнуть на природе. Кроме гостиницы, на главной улице находились магазины, мастерские, аптека, почта.

Рядом были кирха, школа, суд.



www.Bildarchiv-Ostpreussen.de 012062 / 7-119-122
Kreuzingen, Kreis Elchniederung, MT11095-2. Evangelische Kirche. (1930-1938), ©

Красивая кирха построена в 1693 году (по другим данным, первая кирха построена в 1698 году). При ней существовала церковно-приходская школа. Один из преторов (директоров) школы в Кройцингене, Карл Шиллак, оставил подробные воспоминания о своей деятельности. Обратимся к его рассказу.

В 1820 году школа в посёлке стала двухклассной, а в 1834 году её посещали уже

157 детей. В конце XIX века в школе имелись три класса, в старшем классе девочки и мальчики учились раздельно. В школе работало четверо учителей.

Карл Шиллак стал директором народной школы в Гросс Скайсгиррене в 1912 году. Одновременно он был пастором и органистом в кирхе. Народная школа была церковно-приходской.



www.Bildarchiv-Ostpreussen.de 012051 / 7-119-104
Kreuzingen, Kreis Elchniederung, MT11095-2. Die alte Volksschule. (1920-1923), ©

Это значит, что главная учительская должность органично связывалась с церковной должностью. Церковь частично оплачивала текущий ремонт школы, ремонт квартиры директора, выделяла дрова учителям.

Здание школы в начале XX века было старым, ветхим, классы очень малы. Поэтому трудно было вместить семь классов, существовавших к этому времени.



www.Bildarchiv-Ostpreussen.de 011937 / 7-119-35
Kreuzingen, Kreis Elchniederung, MT11095-2. Blick auf die alte Schule. (1930-1944), ©

В Первую мировую войну Гросс Скайсгиррен был ненадолго занят русскими войсками (с 28 августа по 11 сентября 1914 года). Занятия в школе не прерывались. После войны появился ещё один класс: шестой, подготовительный для поступления в среднюю школу. Этот класс поместили в доме врача в пустовавшую квартиру на Тильзитской улице. Директор Тильзитской реальной гимназии осуществлял контроль за преподаванием, принимал экзамены и выдавал свидетельства об окончании 6-го класса. Ученики из Гросс Скайсгиррена принимались без экзаменов в гимназии Тильзита, Инстербурга и даже Берлина.



В 1938 году построена новая 10-летняя школа. В ней помещались десять классных комнат, актовЫй зал на 500 мест, кинокласс, кабинет директора, детская комната, два производственных помещения, школьная кухня. Кухня находилась на третьем этаже, светлая и просторная. Она оценивалась экспертами как лучшая школьная кухня в Восточной Пруссии.

Родители и поселяне добровольно приносили в школу овощи, картофель, мёд, жир, мясо.

Деловые люди Гросс Скайсгиррена делали пожертвования хозяйственным оборудованием, столовыми приборами, бельём. Электрическое общество подарило школе электрическую плиту.

Сейчас школе 75 лет, а в посёлке школа существует уже более трёхсот лет. В современной школе обучается около 500 человек.



www.Bildarchiv-Ostpreussen.de 000579 / 07_119 Umzug der Bäckerinnung
Groß Skaisgirren Kr. Elchniederung, Kreis Niederung, MT11095-2.
Umzug der Bäckerinnung am 1. Mai 1938. (1938), ©

Перед Второй мировой войной Кройцинген называли городком.

Активная общественная, культурная, спортивная и духовная жизнь позволяла рассматривать цветущий городок как центр окрестных сельских земель.

Фрагмент очерка учениц 9-го класса школы в пос. Большаково Алёны Катрин, Марины Степочкиной, Ксении Сурковой «От Гросс Скайсгиррена к Большаково»
Руководитель: учительница школы М.А. Близнюк

Места, основанной в 1693 году церковной епархии Скайсгиррен, сперва относились к обширному церковному приходу Попелькен в округе Лабиау (пос. Высокое Слаского района) и к церковному приходу

Сцилен в округе Тильзит-Рагнит (пос. Жилино Неманского района).

Литовское название Скайсгиррен означает «редкий лес», «поляна в лесу». Местность вокруг Скайсгиррена была уже с конца XVI века заселена. Жители общины, сначала почти только литовцы, из-за плохих дорожных условий редко посещали церковь.



www.Bildarchiv-Ostpreussen.de 009603
Kreuzingen, Kreis Elchniederung, MT11095-2.
Evangelische Kirche. (1905-1917), © Richard Dieck, Kreuzingen

Первый священник этой общины Маттхойз Вильгельм Майзнер говорил очень хорошо по-литовски и переводил церковные песни.

Церковные службы долгое время проводились в старой хижине, которая в 1713 году, вследствие сильного шторма, была разрушена. Строительство церкви, начатое ещё священником Майзнером, снова задерживалось.

Когда первая служба на Пасху 1714 года была отслужена, церковь всё ещё была покрыта соломенной крышей и досками. Окончательная отделка задержалась надолго из-за тяжёлых лет после большой чумы и безденежья.

В 1757 году церковь была передана в пользование приходу, дом священника и башня были наполовину достроены. В 1759 году все работы были закончены. Ураганом, который прошёлся по местности 17 января 1818 года, была повреждена башня церкви, а в 1827 году башня снесена до фундамента и её основание прикрыли временной крышей. В 1849–1850 годах была возведена башня на коньке крыши.



www.Bildarchiv-Ostpreussen.de 000574/07_119
Kreuzingen, Kreis Elchniederung, MT11095-2. ev. Kirche, Blick in das Kircheninnere. (1938-1945). ©

В 1807 году Наполеон устроил в церкви хлев для лошадей и стоянку для карет. Сам он жил в расположенном напротив доме священника. Комната Наполеона напоминала об этом.

Священник Вессолек, один из самых любимых проповедников и мужественный человек, выступивший на защиту людей, оберегал и защищал в 1914 году во время русской оккупации многих жителей

общины от насильственного угона. Русские задержались в Кройцингене и окрестностях с 27 августа по 8 сентября 1914 года. Некоторые жители общины возвратились из русского плена только в 1919–1920 годах.

В церковном приходе Скайстиррена было 6 тыс. членов общины, это был один из самых больших округов. В 1890 году, с передачей большого количества населённых пунктов новому церковному приходу Говартен (1906), к приходу присоединилось ещё 10 201 душ, из них 3 тыс. литовцев. Церковные службы проводились здесь на немецком и литовском языках (371 крещение, 73 венчания и 229 погребений). Церковь, вмещавшая 500 человек, в большинстве своём всегда была заполнена.

Священник получал жалование, но жил доходами от прихода, и это было больше чем хорошо. Доход поступал с 330 прусских моргенов земли, процентов, поставок дров и церковных сборов.

До Первой мировой войны на наружную церковную дверь вывешивались публичные объявления, например, об основных делах или сроках поставки дров.



Долгое время Церковь стояла без башни, и её едва можно было узнать. В 1944 году она была повреждена. После войны в ней разместился кинозал.

Сейчас здесь действует православный приход Храма Святых Кирилла и Мефодия.

Фрагмент статьи Вячеслава Кентя
«Церковная епархия Кройцинген».



В бывшем Скайсгиряе, так изначально называли это местечко, жило много литовцев. Есть сведения, что в 1818 году богослужение в местном приходе велось только на литовском языке.



www.Bildarchiv-Ostpreussen.de 011935 / 7-119-32
Kreuzingen, Kreis Eichmiederung, MT11095-2. Altar in der Evangelischen Kirche. (1930-1944), ©

В Скайсгиряе жил священник, переводчик и создатель молитвенника на литовском языке Мотеюс Вильгельмас. Здесь он и умер 13 марта 1708 года.

В 1726 году из Ючая (Юдчен, сейчас пос. Веселовка Черняховского района) в Скайсгиряй приехал священник Адомас Фридрикас Шимельпенигис и проверил точность перевода Катехизиса на литовский язык. В 1735 году он сделал переводы из Библии на литовский язык. Скончался 22 октября 1763 года.

В июле 1886 года литовское общество «Бируте» провело собрание в гостинице «Цаюнюс», где присутствовало 180 человек. Выступили председатель общества Вилли Брожис и его заместитель Мартинос Янкус.

В районе Скайсгиряй, в деревнях Говартуос и Кишкяй в 1890 году побывал собиратель народных песен Вилли Кальвайтис.

*«Утром солнышко проснётся,
День весёлый улыбнётся:
Девушка пойдёт гулять,
В чистой речке полоскать.»*

*Я приду на эту речку:
“На, возьми моё колечко!”
— Я твоей быть не хочу,
А колечко поношу.»*

Священник местного прихода Ионас Пипирас участвовал в литовском народном движении. Восемь лет он учился в Тильзите, а в 1855–1858 годах — в Кёнигсбергском университете. Потом он побывал в местечках Нидое (Ниде), Изейе, Краупишке (сейчас Ульяново Неманского района), Клайпеде. В Клайпеде он выпускал газету «Ausros zvaigzdeles spinduliai» («Луч утренней звезды»).

Ионас Пипирас составлял церковные песнопения на литовском языке, а в своих проповедях призывал прихожан не забывать родной литовский язык. Он ратовал за преподавание литовского языка в школах Восточной Пруссии. В 1912 году он скончался и похоронен перед церковью.






Zusammenschau in Skaisgiriai
www.Bildarchiv-Ostpreussen.de 009505
Kreuzingen, Kreis Elchniederung, MT11095-2.
Kreuzingen, Bauernmarkt in Skaisgirren. (1925-1935), ©

Перед войной Скайсгиряй был известен как место ярмарок. Окрестные жители торговали лошадьми, свиньями, зерном, фруктами, овощами, сливочным маслом, ягодами (особенно вишней). Покупатели приезжали из Рагнита, Тильзита и даже из Берлина!

В 1848 году из 9 537 жителей местечка было 4 253 литовца, то есть 44,6%. В 1870 году литовцев было 20%, в 1912 году — 22%. В 1905 году в Скайсгиряе было 2 468 жителей, но только 158 человек могли говорить по-литовски.

Фрагмент статьи Виаутаса Шиласа, Генрикаса Самбора «Большаково (Славский район), Скайсгиряй, Гросс Скайсгиррен, Креуцинген (с 1938 года)»



www.Bildarchiv-Ostpreussen.de 012001 / 7-119-126 und 69
Kreuzingen, Kreis Elchniederung, MT11095-2.
Adventistenkirche in der Neuen Straße. (1944-1988), © Anatoli Bachtin für d. Foto v. 1988

К концу 80-х годов XX века в посёлке Большаково очень хорошо сохранилось здание Евангелическо-лютеранской свободной церкви („Evangelisch-Lutherische Freikirche“ – ELFK) на Нойе-штрассе.

Во всех интернет-ресурсах эта церковь называется „адвентистской церковью или вавилонской церковью“, однако, необходимо дать пояснение и уточнить...

Евангелическо-лютеранская община

Иммануила ELFK существовала здесь в 1898-1945 гг. Её последним пастором был Йоханнес Форххайм. В 1928 году в общине было чуть более 200 членов (это последняя доступная цифра).

В 1901 году община построила пасторский дом с церковным залом. В 1925/26 году было построено отдельное здание церкви с башней, которое было освящено 18 июля 1926 года. В отчете в ELFK-Kirchenzeitung говорится, что здание было 20 м в длину и 10 м в ширину, башня высотой 24 м. К сожалению, точный адрес нового здания не указан.

Последний адрес пастората: Тильзитер-штрассе, 35. Из этой информации неясно, были ли это также адрес здания церкви.



Церкви Восточной Пруссии и, в частности, региона Эльхнидерунг в прошлом не рассматривались подробно и внимательно, иначе как объяснить, что эта маленькая церковь в Кройцингене или Гросс Скайсгиррене была практически не замечена!



Невозможно перечислить все свободные религиозные общины в Эльхнидерунге, но пример церковной деревни Кройцинген (Gr.-Skaisgirren) должен показать, насколько они были разнообразны, и надо сказать, что в этой деревне их было столько же, сколько и в других общинах.

Небольшая Лютеранская церковь с остроконечной башней стояла на Нойе-штрассе, которая соединяла

Банхофштрассе с Тильзитер-штрассе. Лютеране находились вне национальной церкви.

Анабаптисты или баптисты также покинули национальную церковь. Они проводили свои службы в часовне на Шилле-штрассе (дорога в сторону пос. Жилино).

Ассоциация свободных христиан (Bund freier Christen = BFC) тоже была вне государственной церкви. И Евангелическое братство, не входящее в региональную церковь, проводило свои богослужения в Герхардсвайде (Лидемейтен) на территории молокозавода «Цюрх» (пос. Гастеллово) и в Оссафельде (Эндрейен) – пос. Победино.

Для Новоапостольской общины владелец дома Альберт Зимонейт построил молитвенную церковь в конце улицы Insterburger Straße, где собирались члены этой общины, а также проводили там детские богослужения. Эта община получала богатую поддержку от американских братских конгрегаций.

Синий Крест входил в национальную церковь и проводил службы в частной вилле Джакстейт.

Саббатарианцев было всего несколько человек. Они праздновали по субботам. Неизвестно, встречались ли они для совместных богослужений и где...

Адвентистов тоже была лишь небольшая группа.

Свидетели Иеговы предлагали

"Сторожевую башню" посетителям рынка

в базарные дни и переносили свои труды из дома в дом. Они избегали национал-социалистических шествий, как огня, потому что не хотели отдавать честь их флагам.




www.Bildarchiv-Ostpreussen.de 011922 / 7-119-15
Kreuzingen, Kreis Elchniederung, MT11095-2
Kreuzingen Hauptstrasse mit Butter- und Eiermarkt. (1935-1944). ©



В Скайсгиррене ELFK – Евангелическо-лютеранская свободная церковь существовала более 140 лет.

В 1925/26 годы был отмечен периодом напряженных отношений между Германсбургской свободной церковью (Hermannsburger Freikirche) и Саксонской свободной церковью (sächsischen Freikirche), в результате Скайсгиррен и Тильзит, как и все восточно-пруссские общины, пострадали. На 47-м Синодальном собрании в 1925 году и 48-м Синодальном собрании в 1926 году была предпринята попытка изменить название церкви на „Евангелическо-лютеранскую исповедальную церковь Саксонии, Пруссии и других государств“. Поскольку большинства в 3/4 голосов не было достигнуто, прежнее название было сохранено. В конечном итоге, в 1941 году региональное дополнение было полностью упразднено.



Однако 25 ноября 1923 года община в Скайсгиррене всё же отметила свое 25-летие, а 7 июня 1925 года смогла заложить первый камень в основание своей новой церкви на Нойе Штрассе. 18 июля 1926 года она была освящена как церковь "Иммануил" при большом стечении верующих и незнакомых людей.

Следует также упомянуть, что 8 и 9 апреля 1927 года в Скайсгиррене состоялось 1-е Восточно-Пруссское окружное собрание. Президент округа Мартин Хайн в своей вступительной речи подчеркнул цели и пути работы округа и указал на перспективное миссионерское поле в Восточной Пруссии. Шестое и последнее Синодальное собрание Восточной Пруссии состоялось в Кёнигсберге в 1939 году. Во время войны окружные собрания больше не проводились. Пасторские конференции устраивались всякий раз, когда это было возможно. Из восьми пасторов четверо служили в вермахте, поэтому старшим пасторам приходилось выполнять много дополнительной работы. В 1944 и 1945 годах люди были вынуждены покинуть родину, а общины перестали существовать.

Наверное, одного не учли бывшие жители этой земли, что та миссионерская деятельность, которая велась в Восточной Пруссии, никоим образом не была предупредительной – воздаяния за все грехи сынов Пруссии легли на плечи пусть мирных, но всё же их соотечественников, не пытавшихся остановить, а, наоборот, отправляли на фронт мужчин, – тем самым привнесли катастрофу.





www.Bildarchiv-Ostpreussen.de 013556
Kreuzingen, Kreis Elchniederung, MT11095-2
Adventistenkirche in der Neuen Straße II. (1915-1928), © Richard Dieck, Skaisgirren

Община Иммануила в Скайсгиррене всегда отмечала миссионерские праздники, иногда даже три раза в год. Особое внимание привлекла евангелизация, которая проводилась шесть вечеров подряд в январе 1932 года. Одна из тем была, например, „В мире, а не от мира“. Эта евангелизация была связана с пастырской конференцией, на которую прибыло более 100 гостей из сестринских общин Кёнигсберга, Инстербурга и Тильзита.

С благодарностью община отметила свой 10-летний юбилей церковного рождества в июле 1936 года.

Пастор Йоханнес Форххайм служил с 1939 по 1945 год в вермахте. В 1945 году прихода уже больше не существовало, но здание церкви выстояло.

Для большинства из бывших жителей посёлка эта церковь не имела никакого значения, более того, она почти никогда не упоминалась в истории Кройцингена. Здание этой церкви пережило советскую эпоху относительно невредимой. Оно до сих пор стоит на Нойе-штрассе, который переименован в Садовый переулок, здесь снова Храм, только римско-католической церкви, принадлежит католическому приходу города Советск и посвящен Святому Иоанну Крестителю.



После войны здание церкви сначала использовалось под склад, позже была переоборудована в сельскохозяйственный магазин. С 1991 года здание было передано в пользование католической церкви, а 6 июня 1993 года состоялось торжественное освящение архиепископом Москвы Тадеушем Кондрусевичем. Накануне были проведены масштабные реставрационные и ремонтные работы. Финансовая поддержка со стороны Германии за это время прекратилась. Предположительно, литовцы сейчас выполняют эту работу. В настоящее время община в Большаково и окрестностях состоит всего из 10 (десяти) верующих. Пасторы в основном приезжают из соседней Литвы. С 1993 года сменилось в общей сложности 17 пасторов.

Фрагменты статьи с сайта «Эльхнидерунг»
<http://www.elchnied.de/html/kreuzingen.html>



Кройцинген был большим торговым местом в своём округе. Находясь на развилке дорог, в течение столетий он развивался как значительный торговый центр. После Первой мировой войны этот населённый пункт стал связующим звеном между шестью шоссе. Такое положение должно было чётко отразиться в его названии. Так произошло новое имя «Кройцинген» — «скрещение», которое

заменило прежнее Гросс Скайсгиррен.

Статистика показывает, что население Кройцингена за последнее 100-летие удвоилось. И это несмотря на тяжёлые годы во время и после Первой мировой войны. Так, в 1900 году в городке насчитывалось 1 074 человек, в 1910 году — 1 466 чел., в 1933 году — 1 938 чел., а в 1939 году — 2 256. В настоящее время в Большаково проживает почти 2 500 человек.

А каков был еженедельный рынок в Кройцингене!



Уже в ночь на четверг он давал о себе знать: беспрестанно следовали телеги с рыбой из окрестных деревень, телеги с картофелем и овощами из Шекендорфа и Хоэнбруха, грузовики с многочисленными торговцами и закупщиками. Необозримые ряды крестьянских телег выстраивались с самого раннего утра.

По официальным данным число повозок в среднем составляло 1–1,5 тыс. Ими были заняты площади, улицы и даже двory. Поздним летом и осенью телеги стояли также на подъездной дороге.

Три большие рыночные площади были заняты торговлей.

В центре находился рынок масла. Здесь торговали не только маслом, но и яйцами, домашней птицей, овощами. Каждый закупщик имел помощников, которые принимали коробки с маслом и яйцами. Горы яиц накапливались на каждой стоянке закупщиков. Еженедельно покупалось 100–120 центнеров масла.



www.Bildarchiv-Ostpreussen.de 000104 / 7_119_04
Kreuzingen, Kreis Elchniederung, MT11095-2.
Kreuzingen Markttag vor Krauses Hotel. (1920-1938). ©



Отсюда закупщики отсылали продукты на грузовиках в Кёнигсберг, Тильзит, Инстербург.



www.Bildarchiv-Ostpreussen.de 033917
Groß Skaisgirren Kr. Elchniederung, Kreis Niederung, MT11095-2.
Kreuzingen_Marktleben. (1930), © unbekannt

и южной сторонах зернового рынка находились мясные, булочные и сырны палатки.

Три раза в год проводились вишневые ярмарки, продавалось 300–400 центнеров вишен за одну ярмарку. Фирма «Краузе» в удачный вишнёвый год закупила за один лишь четверг 750 центнеров вишен и доставила их в Кёнигсберг.

От зернового рынка можно перейти к свиному. Большая его часть была занята телегами с поросятами. Еженедельно их продавалось 500–600 голов.

На скотном рынке находилось около 300 голов крупного рогатого скота и 500 лошадей. Скот погружали в железнодорожные вагоны и отправляли в различные города Германии, особенно в Берлин.



www.Bildarchiv-Ostpreussen.de 011965 / 7-119-127
Kreuzingen, Kreis Elchniederung, MT11095-2.
Kreuzingen Marktstrasse mit Königlicher Adler-Apotheke. (1916), ©

Рынок был жизненной артерией Кройцингена. Это накладывало на городок свой особый отпечаток. В Кройцингене имелись: три отеля, четыре гостиницы, кафе, двенадцать продовольственных магазинов, пять мануфактурных магазинов с отделами для мужчин и женщин, магазин меховых товаров, один обувной магазин, два магазина дамских шляпок и модных товаров, четыре мясных и колбасных магазина, три пекарни, один мучной

магазин, магазин целлюлозных и письменных товаров, два аптекарских магазина, две сигаретных лавки, два часовщика, мебельщик, молочная фирма, садоводство, две парикмахерских, около десяти маленьких ремесленных предприятий, одно торгово-закупочное общество. Здесь практиковали три врача, три стоматолога, аптекарь, три адвоката, юрисконсульт. В Кройцингене находились два банка, суд, почта.



www.Bildarchiv-Ostpreussen.de 012061 / 7-119-121
Groß Skaisgirren Kr. Elchniederung, MT11095-2.
Umzug des Roten Kreuzes. (1932-1936), © Kessack, Skaisgirren

Особенно оживлённой была жизнь общественных организаций. Большое число членов находилось в сельскохозяйственном обществе, которым руководил помещик Берерд. Женское общество развернуло полезную деятельность: курсы первой помощи при несчастных случаях, по уходу за грудными детьми и консультации для матерей, обучение молодых девушек работе в Красном Кресте.



www.Bildarchiv-Ostpreussen.de 012086 / 7-119-141
Kreuzingen, Kreis Elchniederung, MT11095-2.
Fußballmannschaft SVE Skaisgirren in Wilhelmsbruch. (1927), ©

Спортивное общество под руководством ректора школы Шиллака и торговца Кригера организовало в городке после Первой мировой войны краевой спортивный праздник, который прошёл с большим успехом. Ведущее место в общественной жизни занимали и хоровые общества, которые имели свои собственные инструменты. Школьный хор и хор женщин исполняли большие произведения, принимали участие в фестивалях в Кёнигсберге, Кёльне,

Тильзите, других городах. Также имелись общества домохозяек, пчеловодов, где можно было получить немало полезных советов.

Фрагмент статьи Вячеслава Кентя «Кройцинген–Большаково»

В октябре 1944 года местных жителей эвакуировали.



После войны в Гросс Скайсгиррене к немногочисленным оставшимся немцам прибыли первые русские переселенцы. Первые эшелоны с новыми жителями из Калининской, Калужской, Белгородской областей пришли в Инстербург в сентябре 1946 года, оттуда людей доставили с вещами в Гросс Скайсгиррен. Молодёжь, гнавшая коров, добиралась пешком.



В 1946 году Гросс Скайсгиррен производил тяжёлое впечатление. Центральная улица посёлка с обеих сторон лежала в развалинах. Кое-где стояли руины двух-трёхэтажных зданий, домов, пригодных для жилья, было очень мало. Большинство из них требовало ремонта, а некоторые — полного восстановления. Поэтому посёлок заселяли с окраин, с конца нынешних улиц Садовой, Пушкина, Тельмана, Черняховской и Офицерского посёлка.



После войны на территории посёлка располагалась главная управление совхоза № 14. В помещении теперешнего детского сада находилась совхозная контора.

Кроме школы и магазина, ничего в посёлке не действовало. Всё пришлось возродить заново: расчищать центр, строить дома, благоустраивать улицы. Многие переселенцы работали с огромным энтузиазмом и с полной отдачей, не считаясь ни с чем.



В основном население Большаковского района занималась сельским хозяйством. Работали доярками, свиноводками, телятницами, пастухами-скотниками, механизаторами, мелиораторами, строителями.

В 1950 году построили улицу Советскую. Приступили к восстановлению здания, в котором разместились райком партии и райисполком, потом дома для интерната. Построены столовая, универмаг – в

довоенном посёлке в этом здании размещалась гостиница и ресторан, но к 1946 году от него осталась только коробка. На том месте, где сейчас стоит памятник Ленину, находилось разбитое помещение. Рядом, на углу улиц Тельмана (Тильзит-штрассе) и Лермонтова (Шиллен-штрассе) была мясная лавка. Помещение хлебозавода построили на развалинах часовни.

Так постепенно восстанавливалось хозяйство района после войны.

В 1950-е годы в посёлке Большаково всем миром построили Дом культуры. В нём проходили концерты, смотры самодеятельности, собрания жителей, танцевальные вечера. До войны здесь была гостиница, стояли торговые лавки, дома; а перед ними — торговая площадь.



Культурная жизнь посёлка Большаково неразрывно связана с деятельностью музыкальной школы, с Большаковской средней школой, с выступлениями ансамбля «Россияночка». Выступления «Россияночки» проходят с неизменным успехом на районном и областном уровнях. За 16 лет существования «Россияночка» стала живым символом Большаково.

В Большаково работают две библиотеки (детская и сельская) с опытными кадрами. Проводится большая работа по сохранению библиотечного фонда и сохранению библиотеки, как очага культуры на селе.

Библиотекарь пос. Громово Л.Н. Колбасенко много лет вёл исторический кружок в Большаковской школе. Он ушёл из жизни, но для всех калининградцев подарил песню «В славном сорок пятом», которую не забывают его земляки.



Бывший Кройцинген посещают немцы, останавливаются в гостинице «Рената», которая открыта специально для туристов из Германии. В бывшем здании Народного банка оборудовали прекрасно меблированные комнаты, ресторан.

Большинство большаковцев трудится в акционерном обществе «Ремонтник».

Раньше это предприятие ремонтировало сельскохозяйственную технику со всей Калининградской области. Сейчас это достаточно процветающее хозяйство в посёлке.

Фрагмент очерка учениц 9-го класса школы пос. Большаково Алёны Катрин, Марины Степочкиной, Ксении Сурковой «От Гросс Скайсгиррена к Большаково».
Руководитель: учительница школы М.А. Близнюк



Покрутившись на «полянке в лесу» и определив на «перекрестье» направление своего движения – отсюда можно отправиться в Советск, Черняховск или в Краснознаменский район, а можно и в Неманский. Мы предлагаем же отправиться в сторону посёлка Гастеллово и продолжить путешествие по Славскому району.



Kaufhaus und Strickerei H. Josuweit

Gruß aus
Gr.Friedrichsdorf



Kirche



Dorfsansicht

www.Bildarchiv-Ostpreussen.de 000054 / 2-65

Groß Friedrichsdorf, Kreis Niederung, MT09095-5.

Kirche - Kaufhaus - Panorama. (1920-1935), © Ostpr. Kunstanstalt Tilsit

Лучшие пахоты и пастбища находились в районе церковного прихода Гросс Фридрихсдорф, который включал в себя 18 населенных пунктов. На 1939 год там проживало 5530 жителей. С 1895/96 года этот район окончательно стали упорядочивать с точки зрения водоотведения, обеспечивая хорошими условиями для ведения сельского хозяйства. Окраины церковного прихода не были до конца мелиорированы до 1923/24 года.

Посёлок Гросс Фридрихсдорф сейчас называется Гастеллово и, наверное, его уникальной достопримечательностью является школа, построенная в 1933 году. Но о ней мы расскажем чуть позже...



В Гросс Фридрихсдорфе всё же основной достопримечательностью служила деревянная кирха, построенная в 1854 году. В 1901 году кирху разобрали (деревянный неф увезли в Каукемен (Ясное), где сгорела местная кирха) и на её месте возвели в неороманском стиле уже кирпичную, в которой вскоре установили орган. Есть предположение, что автором проекта был Фридрих Хайтманн...

Но обо всём по порядку.



www.Bildarchiv-Ostpreussen.de 000233 / 02_65 / 65-132
Groß Friedrichsdorf, Kreis Niederung, MT09095-5. Stinshafen mit Villa Klebon. (1930-1935), ©

Для дальнейшего улучшения качества почвы были созданы ассоциации по строительству дамб Розенвальде и Эрлен (Оболин). В результате долгое время неиспользованная земля стала пригодной. В окрестностях Рюкенфельде (посёлок располагался в 2 км от Гросс Фридрихсдорфа), Шнекенвальда (бывший пос. Сосняки) и Петерсвальда (посёлки в районе Гросс Фридрихсдорфа) были обширные лесные массивы с богатой дичью диких лесов.



www.Bildarchiv-Ostpreussen.de 000055
Groß Friedrichsdorf, Kreis Niederung, MT09095-5.
Dampfsägewerk. (1920-1935), © Carl Petschull, Groß Friedrichsdorf

Территорию церковного прихода омывали реки Лаукне (Ржевка) и Арге (Злая), по воде которых сплавляли брёвна на плотках к лесопильным заводам в Гросс Фридрихсдорфе. По этому же водному пути доставляли овощи и рыбу, в том числе и корюшку, из деревенской гавани через центральный канал, соединявший Лаукне с каналом Зеккенбург (Неманинский) – Линкунен. Напротив трактира “Штих” находилась пристань, куда причаливали баржи.



www.Bildarchiv-Ostpreussen.de 005263 / 2-65 001
Groß Friedrichsdorf, Kreis Elchniederung, MT09095-5.
Kirche auf einer Postkarte im Jahr der Einweihung 1903. (1903), ©

Гросс Фридрихсдорф можно было назвать уличной деревней. Главная дорога, которая с 1935 года называлась Фридрихштрассе, имела длину около 1 км и тянулась от Рюкенфельде и канала в западном направлении до выхода в направлении Петерсвальде.

Местность постепенно расширялась в северном направлении, и появились Гартенштрассе (Садовая улица), Фридохштрассе (Кладбищенская улица),

Янштрассе и Арндтштрассе.

Точку соприкосновения образовывала рыночная площадь. Раньше там находился деревенский пруд, который был частично засыпан и для его пересечения был построен мост.



Первой церковью в Гросс Фридрихсдорфе была деревянная церковь с пристроенной в 1867 году невысокой башней.



В 1901 году на Фридрихштрассе была построена новая церковь из красного кирпича. У нее была башня высотой уже около 30 метров. Население было преимущественно протестантского вероисповедания. Церковь была приходом Общины Национальной церкви, Союза свободных христиан, Пятидесятнического братства (Пятидесятников, на сегодняшний день самого

многочисленного из всех направлений протестантизма) и Голубых крестов.



В ходе боевых действий Второй мировой войны кирха не пострадала, в послевоенные годы использовалась в качестве склада местного совхоза. С годами отсутствие ухода и ремонтов привело к разрушению кровли, в начале 1980-х годов обрушилась стена. Стены кирхи постепенно разобрали на кирпич, колокола вывезли в Литву.


В 2000-х годах обрушился шпиль башни. При обрушении в шпиле была обнаружена капсула – несколько документов: эскизы, строительные планы, подрядный договор и краткое описание истории Гросс Фридрихсдорфа. Среди основных исторических событий упоминалось пребывание в Гросс Фридрихсдорфе Петра Великого и королевы Луизы, битвы, проходившие во время Семилетней войны неподалёку от деревни и

прохождение через неё торжественным маршем наполеоновских войск. Текст письма, находившегося в капсуле в шпиле кирхи п. Гастеллово, мы привели в публикации на странице ВКонтакте https://vk.com/wall-168806484_2017

В 1934 году была построена и торжественно открыта новая современная начальная школа, последним директором которой был Лео Шлокот. Частную школу в Гросс Фридрихсдорфе содержала Мисс Плонус. Одаренные дети переводились в средние школы в Хайнрихсвальде и Тильзите.



Школа в Гросс Фридрихсдорфе и Гастеллово представляет из себя в плане букву "П" из нескольких прямоугольных объемов из красного кирпича, симметрично вписанных в друг друга. Школа здесь появляется, скорее, с политическими и социальными событиями того времени, чем с конкретной потребностью в данном учебном заведении. Время строительства школы приходится как раз на время прихода к власти национал-социалистов и получает имя Адольфа Гитлера.



Отметим, что стиль, в котором построена эта школа не относится к школе Bauhaus, поскольку нам не известен автор этого проекта и вряд ли он был непосредственно преподавателем или учеником строительной школы. И если быть точными, то Bauhaus – это больше про бетон и стекло, да и та архитектурная художественно-промышленная школа в

Дессау как раз к этому времени уже была закрыта.



Однако школа Гросс Фридрихсдорфа благополучно пережила войну и использовалась по своему прямому назначению, сохранив при этом свой внешний облик. В посёлок Гастеллово ради этой школы стоит приехать – именно здесь можно вдоволь налюбоваться сохранившимися brutальными формами функционализма в орденской версии.

Гастрономия в Гросс Фридрихсдорфе была представлена трактирами “Штих”, “Бабст”, “Кохзе” (бывший “Ульрих”), “Центарра” и “Ваннагс”. В “Штихе” проходили популярные балы пожарной бригады, которые заканчивались большим фейерверком. Перед трактиром “Бабст” торговали скотом, взвешивали и грузили его, а в зале ресторана “Гросс-Фридрихсдорф – новая школа 1934” был установлен кинотеатр.



www.Bildarchiv-Ostpreussen.de 000053 / 2-65
Groß Friedrichsdorf, Kreis Niederung, MT09095-5.
Gasthaus Ulrich. (1925-1932), © Carl Petschull, Groß Friedrichsdorf

Трактиры “Кохзе” и “Центарра” располагались на рыночной площади и служили местом отдыха для крестьян из окрестных деревень, которые снабжали рынок, проходивший каждый вторник, своей продукцией. Более масштабные торжества проходили в отеле “Ваннагс”. В субботу и воскресенье танцующие собирались в кафе “Флейшманн”. Другими трактирами в церковном округе были “Штих” в Кляйн Хайнрихсдорфе,

“Альбин” в Рюкенфельде, “Песслис” в Аргемюнде, “Мельхорн” в Петерсвальде, “Блоссе” в Шнекенмуре и “Панцер” в Эрлене.

Магазины снабжали население текстилем, бакалеей, писчими принадлежностями, работали пекарни и мясные лавки. Кузнецы, колесники, плотники, маляры, мясники и, особенно, мельники предлагали свои товары и услуги. Нельзя не упомянуть о торговле молоком и маслом Эмиля Барковского.



www.Bildarchiv-Ostpreussen.de 000234 / 02_65 / 65-14
Groß Friedrichsdorf, Kreis Elchniederung, MT09095-5.
Molkerei Zürcher, Familie und Mitarbeiter. (1930-1945), ©

Молокозавод “Цюрх”, модернизированный после 1933 года, перерабатывал молоко со всей округи. Долгое время в Вильдвизе (поселение севернее Гросс Фридрихсдорфа) также существовал молочный завод Руос (Ruos).

Долгое время помогал больным врач Элебен. Последним врачом был доктор Виртген, который имел свою практику в доме Буткуса. Первый стоматолог появился в Гросс Фридрихсдорфе в 1928

году. Аптека “Ашманн”, позже “Кербер”, затем “Лукат”, закупала и поставляла необходимые лекарства.

В 1923 году был основан электрический кооператив Groß Friedrichsdorf. Община была обеспечена хорошим уличным освещением.

В расположенных на рынке сберегательной и ссудной кассах, филиале авансового общества Хайнрихсвальде население могло осуществлять банковские операции.

Клубная жизнь в Гросс Фридрихсдорфе была очень активной. Старейшей была ассоциация воинов, основанная в 1908 году. В школе существовал певческий клуб, а в 1919 году был основан спортивный клуб.



www.Bildarchiv-Ostpreussen.de 007558
Groß Friedrichsdorf, Kreis Niederung, MT09095-5.
Evangeliumshaus Friedhofstraße. (1930-1940), © C. Petschull, Groß Friedrichsdorf

Многие жители говорили на нижнем диалекте немецкого языка и культивировали его, он был родным для жителей этих мест – дети и внуки тех жителей теперь и не знают этого языка.

Уроженцы Гросс Фридрихсдорфа живут по всей Германии и разбросаны по всему миру. Но земля, на которой родились их предки, на которой они жили, работали и творили, останется незабвенной в сердцах их потомков.



Совсем недалеко от Гросс Фридрихсдорфа находилась школа Рюкенфельда. В ней обучались дети из близлежащих деревушек – Гросс Хайнрихсдорфа (ныне не существует) и Нойзорге (ныне Майское). В школе Рюкенфельда преподавали фрау Янсен, Юджин Бон (Eugen Bohn), Пол Бланк (Paul Blunck) и др. Бывшая ученица школы Рюкенфельда Хелен Кригсманн, девичья фамилия Пройк (Helene Preuk) вспоминает:



www.Bildarchiv-Ostpreussen.de 005846 / 65 - 169 / 10
Ruckenfild, Kreis Elchniederung, MT09095-5. Schulklasse 5-8, Lehrer Paul Blunck. (1943), ©

“Школа Рюкенфельда сгорела около 1910 года. Я знаю об этом от родителей, которые учились в ней. До реконструкции 1912 года ученики обучались в холле трактирщика Альбиена. Когда пришло время, я пошла в школу – в красивое современное здание. За столом всегда сидели по двое, я просидела 8 лет за одной партой с Хедвигой Титтнагс (Hedwig Tittnags). Школа была двухэтажной, в ней было 3 класса. 3-й класс был превращен в кухню, с 7-го класса у нас были уроки

кулинарии с мисс Лир. Во дворе была прекрасная детская площадка. Учитель Пол Бланк уделял порядку большое внимание. Каждую субботу приходилось убирать школьный двор, собирать листья, вплоть до каждой маленькой веточки”.

В настоящее время здание школы находится в хорошем состоянии, используется в качестве жилого дома.

По материалам с сайта www.elchnied.de



РЫБНЫЙ ПРОМЫСЕЛ В ВОСТОЧНОЙ ПРУССИИ



Испокон веков люди, селившиеся около водоёмов, занимались рыболовством. Рыба для них являлась важным, а иногда и основным источником пищи, способствовала товарному обмену с другими территориями. По историческим данным это в полной мере относилось к пруссам, жившим в доорденский период на

территории, ставшей в последствии Восточной Пруссией. В тевтонских хрониках второй половины XIII века упоминается об использовании пруссами не менее 13 старых видов сетей, а также крючковых снастей и различного рода вентерей для лова и содержания различных видов рыб. В этих же летописях зафиксировано, что, следуя своим языческим обрядам, древние пруссы жертвовали своим богам рыбу, совершая, в том числе и обряды её сожжения.



Использование разнообразных орудий лова для промысла многочисленных видов рыб свидетельствует о хорошем знании местными жителями таких сторон биологии рыб как время и места нереста, пути миграций, особенностей питания и поведения. Следует особо подчеркнуть упоминание в тевтонских летописях об элементах регулирования использования рыбных запасов, которым занимались в основном языческие священники, указывая, когда, где и какими орудиями можно ловить рыбу, и кто может этим заниматься. Имелись также водоёмы, аналоги современных заказников, в которых было запрещено ловить рыбу.

В целом рыболовство носило семейно-общинный характер. Им занимались или отдельные семьи рыбаков или преимущественно поселения, на месте которых постепенно образовывались рыбацкие деревни. В этих поселениях рыболовство на протяжении столетия было главным занятием их жителей.

Пришедший на смену пруссам во второй половине XIII века Тевтонский орден оценив огромные запасы рыбы в этом краю, взял управление рыболовством в свои руки. Правила ловли, установленные в орденские времена, впервые имели светский характер. В основе их лежали экономические и природоохранные принципы.



По Орденскому праву имелась специальная структура, состоящая из "рыбных мастеров", которые тщательно контролировали этот промысел. Они являлись смотрителями за соблюдением правил лова рыбы в многочисленных водоёмах. Особую важность их деятельность имела в связи с необходимостью употреблять рыбу во время частых религиозных постов. Так, в правлении Великого магистра Конрада фон Юнгингена насчитывалось 39 рыбных мастеров.



www.Bildarchiv-Ostpreussen.de 009459 / 5-91, Bild 36
Inse, Ort, Kreis Elchniederung, MT08093-0. Fischer beim Flicken der Netze. (1935-1944). ©

Правила предусматривали на некоторых водоёмах и свободный доступ для лова рыбы без ограничений. В то же время была широко распространена практика получения привилегий на право рыбной ловли в определённом водоёме. Обычно их давали городам, общинам, монастырям, отдельным людям. Это были так называемые "рыбные грамоты", за которые надо было ежегодно платить ордену определённую плату. Их должны были

покупать и рыбаки, расселившиеся на побережье. Лов рыбы для нужд самого Ордена вёлся специальными людьми или на основе аренды.

Появление в 1589 году закона о рыболовном промысле утвердило сформировавшуюся систему охраны рыбных запасов. По этому закону были определены районы рыболовного промысла, список сопровождающих (вспомогательных) профессий, право на предметы, выбрасываемые на берег моря, наказания за нарушение предписанных правил, не соблюдения тишины в районах рыбной ловли и т.п. Применённые в этом законе правовые нормы фактически присутствуют и в наших современных правилах рыболовства, также содержащих ограничения по объектам, местам, срокам, орудиям и способам рыболовства.



www.Bildarchiv-Ostpreussen.de 000722 / 5-197
Tawe, Fischerdorf, Kreis Elchniederung, MT09093-7. Ausladen der Stinte. (1920-1945). ©

В тевтонских летописях встречаются указания на то, что в средние века Балтийское море буквально кишело рыбой.

По легенде, достаточно было опустить в воду корзину, чтобы она тут же заполнилась сельдью, сёмгой, жирными угрями, осётрами. Сёмги было так много, что её разрешалось продавать только 2 раза в неделю, чтобы не сбивать цену.



www.Bildarchiv-Ostpreussen.de 009899
Loye, Kreis Elchniederung, MT08093-7,
Blick nach Westen. (1935-1944), ©

Конечно, к таким сведениям нужно относиться как к значительным преувеличениям. Ведь в них не указывается, в каких именно местах, и в какое время это происходило. Вполне вероятно присутствие во время нереста большого скопления рыбы на ограниченной акватории. Кроме того, промысловая нагрузка была существенно ниже, чем в настоящее время...

Тевтонский орден держал всю кёнигсбергскую торговлю в своих руках, установив твёрдые правила и жёстко определяя цены на все продаваемые товары. Торговля осуществлялась только на выделенных местах. Нарушение предписаний сурово каралось. Так же наказывались те, кто, сливая в воду отбросы и нечистоты, загрязнял водоёмы.

После вхождения в Ганзейский союз Альтштадт, Кнайпхоф и Лёбенихт успешно торговали, кроме всего прочего, рыбой. Особенным спросом на международном рынке пользовалась кёнигсбергская сельдь.



Чуть позже своеобразным "брендом" стал копчёный угорь, мясо которого высоко ценилось европейскими гурманами...

До конца XIX века в Восточной Пруссии на море преобладал прибрежный лов рыбы. Сети и невода обычно устанавливали вдоль берегов. Одним из известных "толчков" к модернизации местного флота явился приход шведских рыбаков в Пиллау в 1888 году с целью ловли лососевых дрифтерной сетью. Уже к 1898 году в районе Пиллау рыбачили

110 парусных ботов. Наряду с парусными начали появляться и моторные боты.

Морское рыболовство в Восточной Пруссии начало активно развиваться фактически в начале XX века. Так, в 1907 году в Пиллау и окрестностях таких ботов было уже 14, а к 1928 году в Восточной Пруссии насчитывалось 98 моторных ботов. Более тяжёлые моторные морские боты уже нельзя было вытаскивать на пляж, необходимо было сооружать специальные гавани.





Коренные преобразования в рыболовстве начали происходить после Первой мировой войны. Практически всё побережье Балтики, заливов, прочих водоёмов было покрыто рыбацкими посёлками. Ловили в местных водах сельдь, леща, кильку, салаку, камбалу, угря, треску. Ещё в 1920 году в уловах редко встречались осетры. Уже в конце XIX века эта рыба стала редкостью, так в 1887 году пилькоппенские рыбаки (посёлок Морское, Зеленоградский район) выловили только 75 штук осетров. И это при том, что в старые времена осетровая путина была важнейшей статьёй рыболовного промысла Пиллау / Балтийск, Нойкурен / Пионерский и Саркау / Лесное...



В середине 1930-х годов статистика насчитывала 1.000 профессиональных рыбаков и около их 300 помощников на Куршском заливе, и ещё больше в Вислинском / Калининградском: 1.500 рыбаков + 500 помощников. Ловили с парусных лодок, так как использовать моторные лодки в заливах в то время было запрещено. Принятый в 1916 году новый прусский закон о рыбной ловле подтвердил старые правила для заливов, многие из которых были установлены ещё в орденское время. Эти правила точно устанавливали величину улова, свободного или несвободного от уплаты своего рода налога, для каждой отдельной категории "собственников". Государственный надзор за рыболовным промыслом в акватории Балтийского моря и заливах в 1920-1930-х

годах осуществляли главные рыбо-промысловые управления, располагавшиеся в Пиллау / Балтийск, Лабиау / Полесск), Мемель / Клайпеда.



Sonntagsruhe im Fischerdorf Inse

www.Bildarchiv-Ostpreussen.de 007159 / 5-91

Inse, Ort, Kreis Elchniederung, MT08093-0. Sonntagsruhe im Fischerdorf. (1930-1944). ©

Рыбаками использовалось большое количество типов сетей, неводов, прочих орудий лова для отдельных видов рыб. Судя по нехитрым конструкциям многих из этих орудий, использовавшихся ещё в первой половине XX века, на протяжении столетий не претерпели существенных изменений. Для их изготовления использовались материалы, имевшиеся под рукой (ивовые ветви, крепкие нити и верёвки, смола, берёзовая кора для

поплавков и т.п.) и способные служить достаточно долго и надёжно...




К 1928 году в Восточной Пруссии на Балтийском море использовалось: 400 сетей для ловли салаки, 1.200 – камбалы, 2.000 сетей – для лосося, огромное количество крючковых снастей типа перемета (яруса) ловли лосося, трески, а также другие виды орудий лова.

Для ловли камбалы наиболее эффективной была сеть длиной 100 м, в 1,2 м высоту, устанавливаемая на глубине 20-30 м. С её помощью обычно и рыбачили рыбаки Кранца / Зеленоградск, где копчение камбалы стало своеобразным символом города, привлекавшим тысячи туристов.

Для ловли салаки в прибрежных водах на песчаных отмелях устанавливали сети длиной 50-70 м и высотой до 6 м.

Лосось ловили и с помощью сетей с февраля по май, и с помощью крючковых снастей в осенне-зимние месяцы. Центрами крючкового лова были районы Нойкурен / Пионерский и Мемель / Клайпеда.



Для более активного развития рыболовства в Восточной Пруссии при Кёнигсбергском университете в 1924 году по инициативе главного рыболовного инспектора Альфреда Виллера был открыт институт рыбоводства, включавший отделение биологических основ рыбоводства и отдел рыбного хозяйства и статистики. При университете имелись также опытное прудовое хозяйство в Пертельтеникен / посёлок Терновка и станция морского рыболовства в Нойкурен, открытая в январе 1926 года.

Первым руководителем станции был доктор Йоханнес Ландбек.

У станции имелась небольшая парусно-моторная лодка "Салака". Основной задачей работы станции было изучение биологии лосося, поскольку уже тогда было известно, что у берегов Земландского полуострова проходит его миграция. Станция просуществовала до начала Второй мировой войны.





Выловленная восточно-пруссскими рыбаками рыба, всегда пользовалась спросом у местного населения в свежем, солёном и другом виде. Часть её уходила на экспорт. Наиболее популярным способом обработки рыбы было копчение. Известно, что камбалу, для развлечения туристов, коптили в Кранце прямо на берегу. На косах преимущественно коптили угрей. Центром копчения рыбы

считался Пиллау / Балтийск. В 1928 году здесь насчитывалась 41 коптильня.

Кёнигсбергская кухня насчитывала несколько десятков блюд из рыбы. Кроме копчёного угря и камбалы наибольшей известностью пользовались – ершовый суп и рыба в пиве.

За века сформировалась своеобразная народная культура рыбаков Восточной Пруссии. Их отличали особые диалекты, костюмы, традиции, промыслы. Популярным орнаментом, украшавшим вязаные, тканые одежды жителей края, был узор "когг (судно) с экипажем". Своеобразие архитектуры отличало и дома рыбаков.



www.Bildarchiv-Ostpreussen.de 009519 / III/12-4-22 (Nr. 461)
Inse, Kreis Niederung, MT08093-0. Waschtag am Insestrom. (1930-1944), © Schöning, Lübeck

С древних времён у рыбаков Куршского залива были особые парусные, деревянные, плоскодонные лодки. Самые крупные из них назывались куренасами. Они упоминались уже в хрониках XIV – XV веков, а также в документах Тевтонского Ордена и использовались до второй половины XX века.

Каждая "куренас" идущая по заливу гордо несла на верхушке своей главной мачты эксклюзивную "корону" – цветной флюгер,

вырезанный из деревянной доски. Самое раннее упоминание об этих флюгерах датируется 1844 годом, когда были выпущены положения рыболовецкой инспекции административного района Кёнигсберг. Согласно этим положениям к каждой из деревень побережья Куршского залива была приписана определённая зона для осуществления рыболовства. С целью осуществлять контроль и обеспечивать соблюдение вылова рыбы по зонам, инспектор по рыболовству Эрнст Вильгельм Беербом дал инструкции оборудовать каждую лодку массивным флюгером-идентификатором. Беербом также ввёл систему идентификации лодок, состоявшую из трёх букв (первые буквы названия деревни, к которой была приписана лодка) и номера лодки...





Несмотря на большие организационные трудности после Великой Отечественной войны в первый же год производственной деятельности рыбаками было добыто и реализовано в свежем виде около 1.000 центнеров рыбы. В заливах, куда мотоботы выводили нехитрый флот, ловили леща, судака, плотву, снетка, корюшку, угря и ерша. Успешный промысел в первый год при очень скромной материальной базе вселил уверенность в возможность



увеличения промысла в заливах. В этот период намечался ещё один вектор развития рыбной отрасли самого западного региона России – морское рыболовство. На первом этапе организации работы в Балтгосрыбтресте разрабатывался проект создания в Нейкурен крупного рыбного порта с рыбоперерабатывающим комбинатом, тарным и судоремонтным предприятиями. В ноябре 1945 года в тресте имелось 45 парусных баркасов, 25 гребных лодок, 2 парохода, 3 самоходных баржи, 4 мотокатера и 1 фишкунтер. Из них лишь 1 мотобот был пригоден для лова рыбы в море. Пробный промысел двумя арендованными мотоботами и за 2 месяца позволил добыть в море 330 центнеров, что стало хорошим результатом. Однако развитие масштабного морского лова сдерживали крайне слабая материально-техническая база и недостаток кадров плавсостава. В 1946 году в состав Балтгосрыбтреста входили 4 рыбозавода в Пайзе, Лабиау, Нейкурене, Заркау; судостроительная верфь маломерного деревянного флота; механический завод; холодильник; контора снабжения и совхоз.

Численность работающих на этих предприятиях составляла около 1,5 тысяч человек. В этом же году началось освоение тралового промысла на Балтике. Всего в этом году было добыто 27,6 тысяч центнеров рыбы, из которых 13,3 тысяч центнеров в Балтийском море.





В 1923 году Куршскую косу пересекла Прусско-Литовская государственная граница – Pillkorpen-Nidden, а в 1991 году – Российско-Литовская Морское-Нида "Куршская коса".

Фрагмент статьи Вероники Чернышевой «Из истории рыболовства Восточной Пруссии и Калининградской области». <https://istok39.ru/rubolovstvo>



Посёлок Гастеллово имеет подковообразную планировку и поэтому здесь не нужно искать разворота, а просто отправиться по отремонтированной дороге, любуясь сохранившимися причудливыми деревянными элементами на жилых одноэтажных домах – чудесное место. Можно притормозить у развалин церкви Гросс Фридрихсдорф и посокрушаться над очередной потерей...

Кстати, по дороге на Гастеллово со стороны Большаково повстречается мост из клёпанной стали, а перед ним памятник разведгруппе «Мороз» – да, эти места пронизаны подвигом разведчиков, брошенных в тыл врага в июле 1944 года, накануне наступления Красной армии.

Архитектурное наследие посёлков Славского района. Оно могло бы привлечь внимание туристического сообщества. Могло бы приносить доход в государственную казну, но оно – брошенное на произвол судьбы – бесследно исчезает. В частности, в посёлке Заповедное. Репортаж «Посёлки Славского района» <https://www.youtube.com/watch?v=ZT0BK8CJoLs>

От Гастеллово в Заповедное дорога сначала ведёт грунтовая, а затем ровная шоссейная – дороги в Славском районе обновлены по Нацпроекту России «Безопасные качественные дороги».

Все дороги здесь – это дамбы, мы словно возвышаемся над полями, а по сторонам великолепно просматриваются польдеры, которые осушают гидротехнические сооружения. Но в тоже время, если не обратить на это внимания, то и не понятно, что перед нашими глазами...





В 19 километрах северо-западнее от города Славска располагается посёлок с красивым названием Заповедное. Живут в этом Заповедном местечке около 800 человек, и то, наверное, которых трудно будет сразу всех и найти. А представьте себе, что ещё за несколько десятилетий до основания здесь церковного прихода в конце 19 века население составляло более чем 10 000 человек. Добраться до него можно от районного центра через Дублинино.



www.Bildarchiv-Ostpreussen.de 001589 / 12-183
Seckenburg, Kreis Elchniederung, MT09094-1.
an der Greituschke (Kleiner Friedrichsgraben) . (1930-1945), ©

Основной достопримечательностью посёлка Заповедное является всё же Немонинский канал, протяжённостью 5 км и пролегает он в посёлке Заповедное – от кирхи до старой насосной станции 1872 года. Когда-то речку, впадавшую в Гильге – Матросовку, спрямили в конце 17 века, затем в середине 19 века отрезали дамбой, но нежно продолжали называли Грейтушкой, что означает «быстрая». Трудно сейчас поверить в это, потому что в Заповедном между кирхой, дамбой и

каналом Матросовка лежит оторванный «хвост», тот что остался от живой и весёлой, как название речки, превратившийся в запруду, скорее, теперь это спящий и неподвижный, уставший от солнца, заросший травой лиман...



А канал поражает своей красотой, величием и пониманием того, что строили его в конце 17 века при тех технических возможностях целых 9 лет, и первое ему имя было Фридрих-канал, в честь курфюрста, ставшего первым королём Пруссии, и пусть с приставкой Малый, потому что был и Большой.

Но давайте обо всём по порядку!

Приходская церковь в Больших Бережках (бывший Лапиенен, позднее Раутерскирх), к которому принадлежал посёлок в своё время стала слишком мала для всех посетителей. Кроме того, обширный приход имел зачастую плохие дороги, что говорило в пользу создания в поселении своей новой церкви.



Итак, позвольте представить, Гросс Кришцанен (Groß Kryszahnen). Это Куршское название поселения указывает на особенности, связанные с погодными условиями. Несколько дурашливое имя происходит от куршского слова „кришины" и означает «случай», однако, слово "krišils" означает «воздушный вихрь».

Заселение этого округа происходило со стороны Куршского залива, а если быть

точнее, то с его периферийных районов – дюнных образований, где осели древние курши. Потому и в названиях населённых пунктов мы найдём куршские корни. Вот и размышляйте, каким таким «случайным» образом занёс людей в эти низинные земли «воздушный вихрь», короче, каким таким ветром их сюда занесло...

Освоение же приграничных территорий между прусскими племенами Скаловии и Надровии началось в XVII и XVIII веках и на протяжении многих лет, так называемая, колонизация сопровождалась гидротехническими работами и мелиоративными мероприятиями. В следствие осушения земель на пересечении нескольких дорог, рек и каналов образовался посёлок, и с уже оживлённым рынком. Поселение Кришцанен лежит на реке Гильге и прикрывается со стороны канала дамбой.



Впервые деревня Кришцанен была упомянута в документе 1570 года. Кстати, местечко Кришцанен изначально называлось Зекендорф, а затем официально в 1923 году было переименовано в Зекенбург. По инициативе короля Фридриха Вильгельма I к востоку от Кляйн Фридрихграбена (Немонинский канал) были созданы фольверки (поселения для крестьян,

фермеров) Зекендорф, Гинкельсмитель и Поленцхоф. Король посетил эту местность, путешествуя по воде, в 1731 году вместе с имперским посланником рейхсграфом фон Зекендорфом, польским полковником фон Поленцем и голландским генералом бароном фон Гинкелем. В честь трех дипломатов, работавших при берлинском дворе, новые поселения были названы в их честь.



Ещё в 1613–1616 годах в округе был построен канал Новый Гильге (канал Матросовка) от Скёпена (совр. пос. Мостовое) до Раутерскирх (совр. пос. Большие Бережки). Так было положено начало созданию водного пути Кёнигсберг—Тильзит—Ковно (совр. Каунас, Литва). В 1670–1674 годах велось строительство дамбы от Скёпена до Зекенбурга (второе название совр. пос. Заповедное).



За исключением Зекенбурга, деревни округа не были закрытыми, скорее, они были поселениями вдоль улиц или на берегах каналов. В основном крестьянские хозяйства были мелкими и средними и принадлежали фермерским семьям.

Самым большим владением в районе Зекенбурга было поместье Баумкруг площадью 35 га, которое было разделено и продано после смерти последнего владельца Германа Шаака около 1920 года.




www.Bildarchiv-Ostpreussen.de 005523 / 12-198
Tawellenbruch, Ort und Forstamt, Kreis Elchniederung, MTO9094-7. 67, Fähre Ebner. (1938-1944), ©

Известный трактир "Rote Krug" и паром в Тавельнингкене, который вдохновил Агнес Мигель на написание поэмы "Паром", принадлежали имению, пока в 1922 году их не купил Вальтер Эбнер.

Поместье Баумкруг в Кляйн-Кришчанене (позднее вошедший в Зекенбург) имело исключительное высокое расположение и поэтому не страдало от наводнений.

Усадьба сгорела вскоре после смерти последнего владельца. Амбар усадьбы до 1938 года служил для размещения в Зекенбурге трудовой службы (Reichsarbeitsdienst) и гостиницы "Германия" (Germania), а затем в нём расположилась средняя школа.



Кроме Зекенбурга, начальные школы были в Йодгаллене, Кляйн Фридрихсграбене, Поленцхофе, Тавелленбрухе и Кастаунене (поселения вдоль Кляйн Фридрихсграбен – Немонинского канала).



www.Bildarchiv-Ostpreussen.de 005369 / 12-183
Seckenburg, Kreis Elchniederung, MT09094-1. 54, Blick über einen Teil des Ortes. (1930-1944), ©



www.Bildarchiv-Ostpreussen.de 005426 / 12-183



www.Bildarchiv-Ostpreussen.de 005433 / 12-183
Seckenburg, Kreis Elchniederung, MT09094-1. 90, Kleinbahnhof. (1930-1944), ©

Поселение Кришчанен – Зекенбург представляло собой большую рыночную площадь и со стороны канала Гильге защищалось огромной дамбой, с помощью которой была отвоёвана у воды территория для сельскохозяйственных нужд поселения.

В Зекенбурге находилось здание суда как филиал районного суда в Кукернезе (с 1938 года Каукемён, пос. Ясное). Здесь же были почта, сберегательная касса, гостиницы и рестораны с "Бюргергартенами" – парками отдыха, где различные клубы проводили свои праздники.

Каждый четверг фермеры со своими повозками и рыбаки со своими баржами стекались издалека на еженедельный рынок в Зекенбурге. Посещение рынка можно было совместить с визитом к врачу или стоматологу, в аптеку или один из многочисленных магазинов и ремесленных мастерских.

Дамба и дренажные системы принесли определенное процветание фермерам этих окрестностей, что также пошло на пользу экономики церковной деревни.

С 1911 года Зекенбург был небольшой железнодорожной конечной станцией железнодорожной линии Нидерунг (Niederungsbahn, с 1939 года "Elchniederungsbahn"), идущей из Бриттимен (пос. Щегловка), которая в 1929 году была заменена автобусным сообщением.





Сегодня, как и в прошлом, синева рек Грейтушке (по-литовски "быстрая", рукотворная река в 1833 году, отрезанная дамбой от Гильге) и Лекна, тихого рукава Гильге, столь живописная и характерная для Зекенбурга.

Пароходная пристань и станция небольшой железной дороги, которая соединялась с Рейхсбаном, были дополнительными точками притяжения и имели экономическое значение.

В сегодняшнем Заповедном (Закенбурге) все ещё стоит бывшая протестантская церковь, но она разрушается...



Жители Зекенбурга решились на свою церковь и бесплатно предоставили землю для её строительства.

Регулярные церковные службы в Зекенбурге начались ещё с мая 1889 года, сначала в гостинице Кишке.

16 декабря 1891 года был освящён закладной камень. С 1891 по 1896 годы шло строительство церкви, и, наконец, было возведено кирпичное неоштукатуренное здание с массивной башней с полуциркульным сечением, на которой по предложению посетителей рынка в 1898 году появились часы.

Церковь имела простой интерьер. Алтарь кафедры был слегка приподнят. Позади кафедры находилась средняя из трех витражных окон. Орган 1894 года был создан кенигсбергским органным мастером Максом Терлецки.

Меньший из двух колоколов церкви Зекенбург сохранился и сейчас висит в церкви Хайнрихсвальде в городе Славске.

Строительство церкви Зекенбург оказалось дороже, чем ожидалось, поскольку при рытье котлована под фундамент было обнаружено "такое ужасное количество воды", что болото пришлось выкопать до придонного песка, а затем засыпать котлован камнями.



www.Bildarchiv-Ostpreussen.de 005355 / 12-183
Seckenburg, Kreis Elchniederung, MT09094-1.
28, Kirche, Blick zum Altar. (1930-1944), ©



За 55 лет истории церковного прихода в Зекембурге было крещено 8200 детей, конфирмовано 5500 детей, заключено 2100 браков, 48 000 прихожан посетили вечерние службы. Была проведена заупокойная месса по примерно 5000 умерших, включая погибших в двух мировых войнах.

Пасторами прихода были с 1889 года Салопиата, Николаус, Н.Н., Дуэмке (1903-1933) и Альберт Даазе (1933-1944).



Из-за миграции в промышленные районы сократилось число прихожан с 5 066 до 4 540. В эпоху национал-социализма пастор, приходской совет и прихожане твердо придерживались "Исповедующей церкви".

У церкви имелся дом для больных, который находился в Тавелленбрухе, пожертвованный церкви фермером Лаком (умершим около 1908/09 года). У него была единственная дочь, которая умерла молодой, выйдя замуж за фермера Шлаговского. Шлаговскому было разрешено пользоваться землей тестя до собственной кончины в 1924 году. После этого 150 акров земли отошли церкви, на которой и был создан дом для больных. 10 квартир с садами были отданы жителям попечительного дома, в основном старикам.



Последняя служба была проведена пастором Альбертом Даазе 29 октября 1944 года в церкви Зекембурга по 22-му псалму: "Если я пойду и долиною смертной тени, не убоюсь зла, ибо Ты со мною, Твой жезл и Твой посох – они успокаивают меня". Церковь содержала в порядке старая звонарка, госпожа Шагун, а с августа 1945 года по

март 1946 года в ней проводил службы пастор Отто Кибелка из Мемеля. Пастор Альберт Даазе в 1953 году написал в анкете Центрального протестантского архива в Берлине, что церковные записи из Зекембурга "по слухам, попали в Тюрингию. Однако расследование не дало результатов". В разделе "Архивы" он отмечает "ничего не сохранено". В его приходе было 5000 прихожан. В анкете он также пишет, что у него есть "хронологическая запись всех официальных действий вплоть до конца октября 1944 года". Пастор Даазе вел Зекембургские письма о родине ("Seckenburger Heimatbrief") с 1945 по 1950 год.



Церковь пережила Вторую мировую войну невредимой. Впоследствии была использована в качестве склада, с западной стороны был пробит проезд для автомобилей, а окна были замурованы. В 1990 году здание, интерьер которого утрачен, все еще находилось в относительно хорошем состоянии. К 2006 году были заметны серьезные признаки разрушений, в 2010-х годах были проведены первые ремонтные работы. Судьба постройки остается под вопросом...

По материалам статей с сайтов www.elchnied.de и <https://wiki.genealogy.net/Seckenburg>



На дамбе у канала Кляйн-Фридрихсграбен (Немонинский) в посёлке Заповедное размывается граница между миром живых и миром мертвых.

Широкий полноводный канал был прокопан за 9 лет в конце XVII века — это сотни миллионов человеко-часов физического труда. Представьте себе — сто миллионов человеко-часов работы...



www.Bildarchiv-Ostpreussen.de 005370 / 12-183
Seckenburg, Kreis Elchniederung, MT09094-1. 53, Greituschke mit Anlegestelle. (1930-1944), ©

Весь XVIII век по нему сплошным потоком шли баржи и парусники, вниз по течению в Пруссию и вверх против течения в Литву. А течение было сильным — почти весь полноводный поток Гильге не шел дальше в заилевшее русло, а поворачивал на юг в канал. Местные называли его не Кляйн-Фридрихсграбен, а Грейтушке — от литовского greitai, «быстрая».

Август Амброссат в своей известной краеведческой книге использует выражение «мёртвые реки» — это реки в округе Эльхнидерунг, отрезанные дамбами от других водных путей и потерявшие течение, но сохранившие за последующие столетия и ширину, и глубину.



www.Bildarchiv-Ostpreussen.de 005315 / 12-183
Seckenburg, Kreis Elchniederung, MT09094-1, auf dem Damm bei Seckenburg. (1930-1944), ©

Грейтушке стала рукотворной мертвой рекой в 1833 году, когда ее отрезали дамбой от Гильге, чтобы вернуть ниже по течению поток воды; тогда же прокопали новый, Зекенбургский, канал.

А поселок Зекенбург становится главным хабом – центром активности района, созданной графиней фон Раутенбург водной транспортной системы.

Его перенесли на десяток километров к северу, к реке Гильге, — там, где Кляйн-Фридрихсграбен перекрыли дамбой; сейчас посёлок называется Заповедное.



Где Зекенбург находился до 1833 года – можно предположить... Насыпанная в конце XVII века дамба здесь сдерживает течение рек. На противоположном берегу канала — старый литовский деревянный дом, оставшийся от бывшей здесь когда-то деревни. Из воды, которая не движется уже 189 лет, торчат сгнившие остатки пристани...

Безусловно, мы не обойдём без внимания историю Луизы Катарины фон Раутен, графини Раутенбург, успевшей побывать замужем за фламандским архитектором пьемонтского происхождения Филиппом де ла Къезе, главным архитектором Великого курфюрста (это по его проекту построена знаменитая восьмиугольная кирха в Гросс-Лапинене, на берегу Гильге), и за Карлом Генрихом Трухзесом фон Вальдбургом, реформатором земельного налогообложения в Бранденбург-Пруссии в 1715 году, — именно она, после смерти первого мужа, руководила строительством водной транспортной магистрали, соединяющей Литву и европейские рынки.





Бесчисленные дамбы, большие, средние и малые каналы, десятки плотин и насосных станций наглядно убеждают сколько тяжелого труда вложено в эти земли в течение столетий. Поражает необычность пейзажа, их голландский колорит – хрупкое равновесие суши и воды. Таковы польдерные земли Полесского и Славского районов.

Первые работы по строительству каналов и мелиорации этой земли относятся к XIV веку. Тогда для защиты сельских угодий от обильных дождей и половодья стали сооружаться дамбы. В 1395 году великий магистр Конрад фон Юнгинген решил соединить каналом реки Дайме (Дейма) и Прегель (Преголя) в районе Тапиау (Гвардейск), а также выпрямить русло самой Деймы в интересах судоходства. В те же времена на землях орденского государства были созданы управления осушительных и оросительных работ.



www.Bildarchiv-Ostpreussen.de 009454 / III/12-4-19 (Nr. 456 und 459)
Inse, Ort, Kreis Elchniederung, MT08093-0. Blick zum Haff. (1930-1944). © Schöning, Lübeck

В 1613—1616 годы начались работы по спрямлению русла реки Гильге (Матросовка), левого рукава Мемеля (Неман), впадающего в залив Куришес Хафф (Куршский залив). Позже русло Гильге было расширено и дамбировано, река стала каналом и получила название Новая Гильге (Матросовский канал). Обустройство Гильге способствовало энергичному развитию всей территории в дельте Мемеля. Здесь была построена

протяженная сеть дренажных каналов и дамб, созданы и осушены польдеры, появились многочисленные поселки. На плодородных польдерных землях стало подниматься сельское хозяйство.

В 1675 году под управлением графа Филиппа де ла Кьезе (della Chiesa), главного квартирмейстера при дворе курфюрста бранденбургского Фридриха Вильгельма, началось строительство канала длиной 5 км между реками Гильге и Немонин в районе Зекенбург (Заповедное). Оно было завершено в 1683 году графиней Луизой Катариной фон Трухзес, ставшей к этому времени уже вдовой графа де ла Кьезе.

Затем в 1689—1697 годах – общее время составило 9 лет – под руководством и на средства графини фон Трухзес был построен второй судоходный канал длиной 18 км между реками Гильге и Дейма.



По инициативе графини они были названы в честь нового курфюрста бранденбургского Фридриха III, который станет первым королём в Пруссии Фридрихом I, Малым Фридрихсграбеном (Немонинский канал) и Большим Фридрихсграбеном (Полесский канал).

Постройка этих каналов обеспечила удобное и безопасное судоходство по внутренним водам между Кёнигсбергом и Мемелем (Клайпеда, Литва) и способствовала подъему экономики северной части Восточной Пруссии. В ходе строительства каналов также были проведены мелиоративные работы и осушена болотистая низменность, прилегающая к Куришес Хафф. Началось быстрое заселение и освоение этой территории.

Общая протяженность пути от Полесска до Советска по каналам составила около 70 км.



В 1725 году построена 11-километровая береговая защитная дамба вдоль Большого Фридрих-канала.

Стремление иметь удобный и дешёвый путь для перевозки сельскохозяйственных, а позже – промышленных грузов, вплоть до Кёнигсберга или по Дейме в Куршский залив, вызвало у купечества, кровную заинтересованность в росте торговли и новых рынках сбыта, которое вкладывало собственные средства в развитие инфраструктуры внутренних водных путей. Укреплялись берега рек и каналов, проводились дноуглубительные работы, спрямлялись русла рек, строились дамбы, причалы и портовые сооружения.



После окончания наполеоновских войн Восточная Пруссия вступила в длительный период мирного развития. Началось активное восстановление экономики страны и обустройство водных путей.



Строительство судоходных каналов в этот период связано с именем прусского инженера Георга Якоба Штеенке.

В 1825 году под его руководством разработан проект канала, соединявшего озера в окрестностях городов Дойч-Эйлау (Илава, Польша) и Остероде (Оструда) с портами Данцига (Гданьск) и Эльбинга (Эльблонг). Из-за проблем с финансированием этого дорогостоящего проекта канал, получивший название Оберландерканал (Эльблонгский (Острудско-Эльблонгский) канал), был построен только в 1858 году.

* Самое необычное место канала, принесшее ему известность — небольшой участок (9,6 км) со значительным перепадом высот (более ста метров). На

этом участке выстроена система из пяти судоподъёмников, которые перевозят суда посуху на платформах без камеры с водой. По принципу действия судоподъёмники являются наклонными лифтами, где платформы движутся по наклонной железной дороге с канатной тягой.

Судоподъёмники до сих пор приводятся в действие оригинальными гидравлическими механизмами, сохранившимися со времён постройки канала. Канал пропускает небольшие суда водоизмещением до 50 тонн (аналогичные российским речным трамваям).

Под руководством Георга Штеенке в 1833—1835 годах за счёт спрямления фарватеров был вырыт 5-и километровый Зекенбургский канал (Приморский), который кратчайшим путем связал реки Дейма и Гильге, впадающие в залив Куришес Хафф.



www.Bildarchiv-Ostpreussen.de 006195 / 10-164
Rauterskirch, Kreis Elchniederung, MTD0604-0. 24. Blick vom Kirchturm. (1930-1934), ©

Таким образом, в Восточной Пруссии уже к середине XIX века сформировалась развитая инфраструктура внутренних водных путей, обеспечившая регулярное транспортное и пассажирское сообщение.



К планомерной мелиорации угодий и освоению полей немцы приступили с середины XVII века. Закрытый дренаж стали применять в начале XIX века. Наиболее интенсивно мелиорационные работы проводились в конце XIX – начале XX века. В этот период русла большинства рек были дамбированы, Гильге на судоходном участке стала Гильге-каналом, появился судоходный Тимбер канал (Головкинский канал), созданы Западный и Восточный мелиорационные каналы. На берегах рек и каналов построены насосные станции и плотины, регулирующие уровень воды прилегающих мелиорационных канав.



В 1890 году при государственно-частном партнерстве в Восточной Пруссии началось строительство Кёнигсбергского морского канала (Калининградский морской канал) длиной 43 км, которое завершилось в 1901 году. Канал был проложен по дну залива Фришес Хафф (Калининградский залив), а его берега укреплены каменной дамбой. Ширина канала составляла 30 м, глубина — 6,7 м. В

1906 году канал был углублен до 10,5 м, что позволило заходить в Кёнигсберг крупным морским судам.

В связи с этим стал интенсивней использоваться водный путь по Неману, Гильге, Зекенбургскому каналу, Большому Фридрихсграбену, Дейме и Прегелю.



К 1939 году на севере Восточной Пруссии были осушены 889,4 тысячи гектар, из них закрытым дренажем – 420,5, открытым – 468,9. Площадь полей достигла 91,7 тысяч гектар. Возведены 600 км дамб, проложено около 30 тысяч километров каналов, построены 116 насосных станций с общей подачей 102,7 кубометров в секунду.

По материалам статьи Юрия Дмитриевича Бардуна «История судоходства», опубликованной в альманахе «Калининградские архивы» в 2016 году.



АРХИТЕКТОР КАНАЛОВ И ДВОРЦОВ ГРАФ ФИЛИППЕ ДЕ ЛА КЪЗЕ



Фамилия известного архитектора и квартирмейстера при дворе Великого курфюрста Филиппа де ла Къзе – эту фамилию упоминают ещё и как де Чизе или фон Чизе (de Chize, della Chiesa, von Chaise), проектировавшего в Потсдаме и Бранденбурге многие престижные здания, в том числе Потсдамский дворец курфюрста, происходила из Пьемонта на северо-западе Италии.



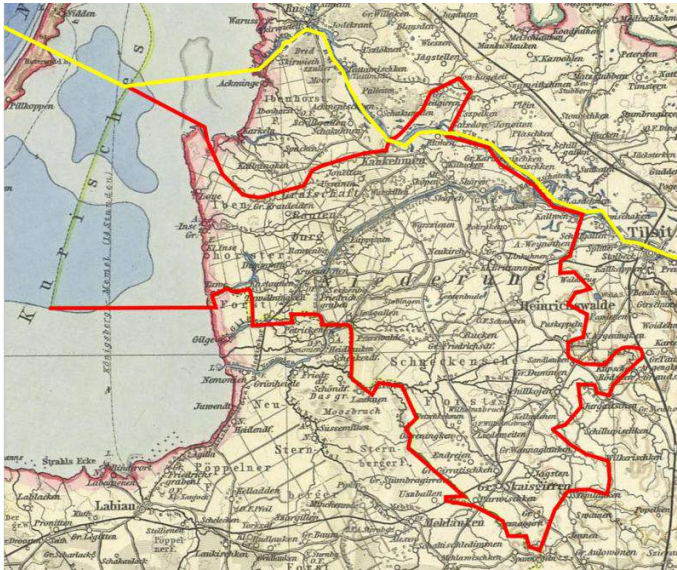
Одна из ветвей семейства, к которой принадлежал архитектор, осела в Голландии, но впоследствии из-за религиозных гонений на гугенотов, лишившись высокопоставленных покровителей и рассчитывая на поддержку властей в Пруссии, де ла Къзе перебрался в Бранденбург. Курфюрст Бранденбургский был женат на Луизе Генриетте Нассау-Оранской из

голландского дома и по этой причине оказывал семьям гугенотов содействие.

Филипп де ла Къзе родился в Голландии в 1629 году, где и вырос. С 1654 по 1660 год де ла Къзе, будучи дельцом, совершал денежные операции, в том числе в Гааге и Амстердаме. В 1660 году он прибывает к Бранденбургскому двору, благодаря общественным связям принца Оранского. При великом курфюрсте Фридрихе Вильгельме Филиппе де ла Къзе был сначала камергером, а с 1664 года генерал-квартирмейстером в звании обер-егермейстера. По поручению курфюрста он работал строителем и архитектором, в частности, Потсдамского городского замка, но больше специализировался на каналах и крепостных сооружениях.

В 1662 году курфюрст предоставляет архитектору заброшенное поместье в районе Капут округа Швилловзее. Филиппе де ла Къзе восстановил здание, пострадавшее во время и обветшавшее после Тридцатилетней войны, в архитектурном стиле раннего барокко.





В 1671 году замок Капут и поместье со всеми землями и виноградниками де ла Кьезе возвращает курфюрсту и получает за это земельное владение площадью 150 хуфов (около 2600 гектаров) в дельте реки Мемель в Восточной Пруссии, из которой позже возникло графство Раутенбург. Графство Раутенбург с замком Раутенбург располагалось на правой стороне Гильге в округе Нидерунг.

30 января 1665 года Филиппе де ла Кьезе впервые обвенчался в соборе Кёльна.

Однако, став вдовцом, отправляется в Восточную Пруссию в качестве инспектора крепостных сооружений. И вот, инспектируя военные укрепления в Восточной Пруссии, он встречает 19-летнюю Луизу Катарину фон Раутер (Luise Kaiarina von Rauiter) и вступает с нею в брак 20 мая 1669 года в Кёнигсберге. Брак оказался недолгим, потому что супруг умирает в 1673 году в возрасте 43 лет, но в тоже время плодотворным: во-первых, рождается сын Фридрих, во-вторых, осуществляется грандиозный проект осушения земель обширной низменности, примыкающей к Куршскому заливу.



Поместье, которое построил Филиппе де ла Кьезе, он назвал Раутенбургом в честь своей жены.

Де ла Кьезе пообещал курфюрсту осушить и проложить дренаж в районе Лаппиенена (позже Альт Лаппиенен, Раутерскирх – с 1938 по 1946 год), тем самым предоставив его для сельскохозяйственного использования.

После внезапной смерти Филиппа де Кьезе в 1673 году

его вдова в 1679 году вышла замуж за рейхсграфа Вольфганга Кристофа Трухсесса фон Вальдбурга.

В Лаппиене она построила церковь по его проекту.

Филипп де ла Кьезе был похоронен в соборе Кёльна.





www.Bildarchiv-Ostpreussen.de 000718 / 5-197
Tawe, Fischerdorf, Kreis Elchniederung, MT09093-7. Blick zum Windrad. (1920-1945), ©

Предпосылкой к проекту и крупномасштабным работам по его осуществлению явился свадебный подарок, преподнесённый курфюрстом семейству де ла Къезе – тринадцать деревень на 3400 гектарах, расположенных в дельте р. Мемель (р. Неман).

Очевидно, курфюрст преследовал цель, чтобы эти переувлажнённые и поэтому малоценные земли были осушены за счёт


средств Филиппа де ла Къезе. Действительно, де ла Къезе с супругой в 1673 году приняли решение о начале строительства каналов, получившие в будущем названия "Малый" и "Большой" Фридрих-каналы с целью наладить судоходство между реками Мемель, Дейма и Прегель.



Плавание по Гильге от Немана к Прегелю через Дейму и Куршский залив затруднялось большим количеством речных изгибов и мелей. Сооружение канала во многом устраняло эту проблему.

Эти каналы способствовали созданию безопасного водного пути через Восточную Пруссию, который обеспечивал бы возможность избежать штормов и других опасностей во время прохода судов с товарами по открытому

морю на пути из Польши и России в Берлин и далее.



082 Tawe - Heulagerund

Одновременно, благодаря работам, была осушена часть низменности, которая впоследствии станет имением, названное в честь Луизы Катарины "Рауттенбург". Их дом, как и все дома в той местности, стоял на сваях (Rauttenburg, в XX веке – Rautersdorf, Малые Бережки). Работы по строительству каналов начались в 1689 году и были полностью завершены в 1697-м.



После смерти супруга Луиза фон Рауттер не оставила начатое им дело и закончила строительство каналов, которые до 1703 года принадлежали ей лично, затем перешли в государственные владения.

Канал соединил реки Немонин и Дейма от деревни Немониен (пос. Головкино) до города Лабиау (г. Полесск) и получил название в честь графини Луизы Катарини фон Трухзес. Но это название просуществовало недолго. День окончания

строительства канала – 11 июля – совпадал с днём рождения курфюрста Фридриха III. По инициативе самой Луизы Катарини канал был переименован в канал Фридриха.



Большой Фридрихский канал связывал р. Мемель с устьевым рукавом р. Прегеля, р. Деймой, которая впадает в Куршский залив.

На современной карте этот путь прослеживается от р. Неман в р. Матросовку, далее Приморский и Полесский каналы, затем р. Дейма, по которой можно подняться до р. Преголи и следовать далее в Калининград.

Луиза Катарина, по мнению современников, совершила социально-политическое деяние, имевшее существенное значение для общества и государства, заняла своё историческое место среди выдающихся женщин Пруссии. Её имя «золотыми буквами» вписано в историю Нидерунгии.



Осенью 2020 года завершены восстановительные работы левобережной дамбы реки Немонин и правобережных дамб рек Шлюзовой, Немонин, Ржевки и Луговой.

С 2013 года на этих объектах, что находились в плачевном состоянии, проводились работы по очистке дамб от растительности, укреплялись откосы и возведены придамбовые каналы.



Протяжённость реконструированных сооружений составила 54,3 километра. После восстановления дамб от затопления защищена территория в 30 тысяч гектаров.

Кстати, Филипп де ла Къезе также считается изобретателем конного экипажа, очень известного в эпоху барокко, называемого берлинским или берлинским калешем.

Экипаж представляет собой лёгкую двухместную карету с подвижным половинным верхом. В 1683 году Великий курфюрст подарил позолоченный экземпляр этого изобретения французскому королю-солнцу Людовику XIV. В разговорной речи "шиз" („schääs“) для кареты или старого автомобиля относится к фамилии предполагаемого изобретателя этой кареты – Фелиппе де ла Къезе, де Чизе, фон Шизе (de Chize, della Chiesa, von Chaise).



Источники: <https://forum-kenig.ru>

https://de.wikipedia.org/wiki/Philip_de_Chiese



*Catharina Luise Gräfin Truchsess
zu Wollburg.*

Молодая Луиза Катарина фон Рауттер в свое время стала одной из известнейших женщин в Германии. После смерти супруга в 1673 года известного архитектора Филиппа де ла Къезе (de Chize, della Chiesa, von Chaise) Луиза фон Рауттер не оставила начатое им дело и закончила строительство каналов, которые до 1703 года принадлежали ей лично, затем перешли в государственные владения. Луиза Катарина, по мнению её современников, совершила социально-политическое деяние, имевшее существенное значение для общества и государства, заняла своё историческое место среди выдающихся женщин Пруссии.



▲ Луиза Катарина фон Раутер

Луиза Катарина фон Рауттер происходила из знатного восточно-прусского рода Рауттеров. Её родителями были камергер Людвиг фон Рауттер (1623-1665), владелец имений Вилкамм (округ Гердауэн), в котором и родилась Катарина, Бландау и Гросс Соброст, и его супруга Амалия фон Подевилльс. Луиза Катарина была старшей дочерью из девяти детей родителей, состоявших в браке с 1645 года. Её старшим братом был Вильгельм Альбрехт фон Рауттер, курфюрст и амтхауптман в прусской Голландии (в настоящее время Эльблонгский округ).

В 1669 году, в возрасте 19 лет, Катарина фон Рауттер вышла замуж за бранденбургского генерал-квартирмейстера прусских войск Филиппа де ла Къезе, которому великий курфюрст поручил провести мелиорацию в Восточной Пруссии. В 1671 году было заключено соглашение о том, что Къезе должен построить соединительный канал между Гильге и Дейме, в основном для того, чтобы обеспечить маршрут для торговых судов из Кёнигсберга в Польшу и Россию.



После кончины супруга в 1673 году, как его вдова, Катарина продолжила начатое им дело, результатом чего стали владения более позднего графства Раутенбург, которые стали самыми значительными в округе Нидерунг. В Лаппиенен позднее она построила восьмигранную изящную церковь по проекту ушедшего мужа.

По прошествии шести лет вдовства в 1679 году она становится супругой 36-летнего генерал-майора, представителя семейства Вальдбургов – Вольфганга Кристофа Трухзеса цу Вальдбурга, который командовал вспомогательным бранденбургским корпусом в войнах Речи Посполитой против Османской империи, а в 1684 году стал комендантом крепости Пиллау.





После нескольких неудачных попыток проект соединительного канала оказался настолько грандиозным, что под руководством директора по строительству Иоганна Ставинского (Johann Stawinski) удалось проложить узкий канал между Гильге и Дейме.

Катарина фон Трухзес цу Вальдбург воспользовалась этим успехом, как возможность заключить 4 июня 1689 года договор с курфюрстом Фридрихом III, в

котором она обязывалась за свой счет создать судоходный канал между Дейме и Гильге в обмен на определенные условия со стороны прусского государства.

11 июня 1689 года под руководством Ставинского началось строительство канала. После девяти лет строительства система каналов, названная Фридрихсграбен, была завершена. Катарина Трухзес цу Вальдбург получила право взимать пошлину за пользование каналами. В 1710 году новый водный путь был национализирован.

В союзе с де ла Къезе у Катарини родились две дочери и сын:



Rautenburg vor hundert Jahren

Fast „holländisch“ mutet dieses idyllische Bild an. Es zeigt eine Partie von Rautenburg am Ufer der Gilge. Im Hintergrund steht noch die Mühle, um die sich mancherlei Sagen rankten. In der Grottschaft Rautenburg bildeten — wie in diesem Beitrag berichtet wird — die Mennoniten eine kleine Kolonie.

www.Bildarchiv-Ostpreussen.de 006878 / 10-162

Rautenburg, Kreis Eichmiederung, MT09094-1. 3. Schloß. (1900-1904), ©

Старшая дочь Амалия Доротея де ла Къезе вышла замуж за Гебхарда Иоганна фон Кейзерлинга (1699-1761), курляндского окружного губернатора; последний был возведен в прусское графское достоинство Фридрихом Великим 25 апреля 1744 г. **Этот союз положил начало линии Кейзерлинг-Раутенбург, к которой впоследствии перешло имение Раутенбург.**

Младшая дочь Генриетта Мария де ла Къезе вышла замуж за советника королевского прусского трибунала фон Шёних, владельца поместья в Карниттене.


Фридрих Вильгельм де ла Къезе, владелец имений в Капустигалле (пос. Николаевка, недалеко от Калининграда), Сеепотене и Глаутиенене, был советником королевского прусского трибунала. Его сын, **внук Филиппе де ла Къезе, Карл Людвиг де Къезе, умерший в 1750, был последним потомком этой фамилии в Пруссии.**



Семейство второго супруга Катарины, вдовы Филиппа де ла Къезе, графов Вальдбургов появилось на рубеже XII–XIII веков в Южной Германии – в живописной горно-лесистой области Швабии. За особые заслуги перед германскими императорами в семье наследственным званием и должностью стал пост трухзеса, то есть придворного, который ведал всем хозяйством императора. Представители семейства, разделившегося на три линии,

находились в близкой связи с германскими императорами Священной Римской империи германской нации, занимали высокие посты при дворах и на службе в Баден-Вюртемберге и Швабии. **Родовой замок Вальдбургов стоит до сих пор недалеко от Боденского озера.**

В начале XVI века Фридрих цу Вальдбург перебрался в Кёнигсберг, где и основал прусскую линию Вальдбургов. Тем не менее супруги Катарина и Вольфганг Кристоф прожили вместе недолго – в 1688 году генерал скончался. У Катарины осталось двое сыновей – Фридрих Вильгельм де ла Къеза от первого брака и Карл Людвиг фон Вальдбург (в будущем генерал и блестящий дипломат, любимец короля Пруссии Фридриха Вильгельма I).



В 1710 году младший Карл наследовал замок Рауттенбург и окрестные земли, а старший Фридрих за отказ от наследства получил 26 тысяч талеров, на которые он в 1711 году выкупил у графа Иоганна Альбрехта фон Крейцена имение Капустигаль.

В этом же году Фридрих разбил в поместье парк, а затем выстроил замок в стиле барокко – так началась 300-летняя история местного парка, впоследствии получившего название **Вальдбург**.





Дети сыновей Луизы Катарини от обоих браков, Шарлотта София (от Фридриха) и Фридрих Людвиг I граф Трухзес цу Вальдбург (от Карла), являясь кузенами, поженились в 1738 году и поселились в красивом замке в Капустигале. С этого времени поместье становится основным местом проживания Вальдбургов, а само поместье в XVIII веке начинает

вписываться в историю любопытными событиями.

Сестра Фридриха Людвига I – Шарлотта Каролина Амалия фон Кайзерлинг, которая в 17 лет в 1744 году вышла замуж за графа Гебхардта Иоганна фон Кейзерлинга (вдовца Амалии Доротеи де ла Къезе старшей дочери Луизы Катарини и Филиппе де ла Къезе, т.е. родной тётки), а в 1763 году она выходит замуж за племянника своего покойного супруга, графа Генриха Христиана фон Кейзерлинга, единственного сына и наследника графа Германа Карла фон Кейзерлинга.



Супругам перешло имение Rautenburg в округе Тильзит-Нидерунг, находившееся в дельтовой низменности р. Мемель, то самое, что построил для своей семьи Филипп де ла Къезе.

Интересно, что отец Г. Х. Кейзерлинга, **курляндский граф Герман Карл фон Кейзерлинг**, выпускник Кёнигсбергского университета, при русской императрице Анне Иоанновне был назначен президентом Российской Академии наук, а позже служил в России по дипломатическому ведомству. Считается, что именно Герман Карл Кейзерлинг заказал И. С. Баху знаменитые вариации для клавесина, которые для него исполнял личный пианист Гольдберг.






Имя Каролины Кейзерлинг впоследствии стало известным не только в Пруссии, но и за её пределами. Образованнейшая женщина своего времени, имевшая философское и литературное образование, являлась членом Прусской академии художеств, признанным знатоком искусств и всегда играла важную роль в жизни современного ей Кёнигсберга. Дом Кейзерлингов в Кёнигсберге,

расположенный в городском районе Фордерроссгартен на восточном берегу Замкового пруда, привлекал внимание великосветской публики литературным салоном, «Домом муз», главной музой которого была графиня Каролина. Искусство и политика, наука и культура, офицеры, учёные, государственные чиновники, аристократы — всё это блестящее разнообразие объединялось в роскошном саду дома на Фордерроссгартен.

Имя крупнейшего философа XVIII столетия Иммануила Канта связано с именем графини Кейзерлинг и имением Капустигалль: биограф И. Канта профессор Шуберт (F.W. Schubert) пишет, что И. Кант в первые свои преподавательские годы после окончания университета, в 1753 г., приезжал в Капустигалль из Кёнигсберга (на лошадях один час пути), будучи домашним учителем старшего сына владельца замка, т.е. Фридриха Людвига II, а может быть, также и двух сыновей графини К. Кейзерлинг, Отто и Карла, которые, как и их мать, были частыми гостями в имении своего дяди Капустигалль.



По семейной легенде, в замке даже была комната И. Канта на верхнем этаже, но на самом деле этот этаж был надстроен гораздо позже.

Известно, что в 1753–1754 годах молодой Кант работал домашним учителем у сыновей Фридриха Людвига I – Фридриха Людвига II, Карла Фридриха и Вильгельма Франца. Философ приезжал в поместье регулярно каждую неделю один или два раза. Дружба с

Шарлоттой Каролиной Амалией фон Кайзерлинг стала тесной. В поместье они проводили много времени в беседах и рассуждениях. Графиня настолько привязалась к молодому философу, который позднее называл ее «украшением среди женщин», что в знак благодарности за просветительские лекции нарисовала его портрет, который на сегодняшний день является единственным дошедшим до нас прижизненным изображением молодого Канта.



Исследователь-кантовед Эрих Фромм в конце XIX века установил, что портрет мог быть написан графиней весной-летом 1755 года и приурочен к защите философом диссертации и получению им докторской степени.

Также известно, что в 1812 году имение Хайнрихсвальде покупает граф Отто Карл Дитрих фон Кайзерлинг, имевший множество русских орденов (Св. Владимира 3 и 4 степени и Св. Анны 2, 3 и 4 степени) и сражавшийся против наполеоновской армии под началом М. И. Кутузова. Полковник русской армии Кайзерлинг в 1816 году выходит в отставку и начинает заниматься сельским хозяйством, окончательно переезжает в Хайнрихсвальде. Он умер в 1829 году и был похоронен в Хайнрихсвальде.

Интересно, что к середине XIX столетия в Восточной Пруссии два имения и два интереснейших в дендрологическом отношении парка назывались «Вальдбург». Один из них — Вальдбург близ Кёнигсберга, о котором идёт речь, второй — в округе г. Гердауэн (ныне пос. Железнодорожный Правдинского р-на), принадлежавший с 1822 года роду фон Врангель (одна из праправнучек Луизы Катарины фон Рауттер, внучка Фридриха Людвиг I вышла замуж за Людвиг Фридриха фон Врангель). Оба парка были почтительно переименованы их владельцами в честь графов Трухзесс цу Вальдбург в связи с пресечением прусской линии этого рода, известного с XV столетия.


По материалам статей Владимира Беспалова, кандидата исторических наук, «Поместье и парк Капустигаль-Вальдбург» и с сайтов https://de.wikipedia.org/wiki/Luise_Katharina_von_Rautter https://en.wikipedia.org/wiki/Caroline_von_Keyserling и <https://www.forum-kenig.ru/viewtopic.php?p=61509>



От посёлка Заповедное по высоченной дамбе вдоль канала Гильге – Матросово, пролегает грунтовая дорога в посёлок Большие Бережки. Можно остановиться по пути у насосной станции. Наверное, такое погружение в низменные земли, отвоёванные у воды, не заменят много-слов-и-букв, такое нужно увидеть своими глазами и поверить, что **Славский район – это визитка Калининградской области.**



ПОСЁЛОК БОЛЬШИЕ БЕРЕЖКИ – АЛЬТ ЛАПШИЕНЫ/РАУТЕРСКИРХ



www.Bildarchiv-Ostpreussen.de 006911 / 10-162
Rautenburg, Kreis Elchniederung, MT09094-1. 14, Die Gilge. (1935), ©

Истоки этого поселения относятся к древнему периоду. В 1922 году во время работ по строительству дамбы на поле одного фермера возле Альтенгильге (поселение в районе пос. Матросово), в направлении Куршского залива наткнулись на лодку-дракон эпохи викингов, которые в своё время передвигались по водным путям будущего района Эльхнидерунга. Длина лодки-дракона оказалась 25 метров, ширина 6

метров, но к сожалению, она не сохранилась... Нижняя часть лодки, вероятно, до сих пор покоится на глубине 3 метров под почвами полей.

Однако более позднее время округ Нидерунг будет наполнен богатыми событиями историей, которая неоднократно была отмечена пограничными спорами с соседями-литовцами. Проживали тогда здесь в основном охотники и рыбаки. Примерно двести лет с 1252 по 1450 годы можно рассматривать как начало созидания провинции – наступил период, когда торговля и заметные перемены обеспечили благоприятное сосуществование местных, а развитие дорог и водных путей ускорило этот процесс.



Der Blick aus dem Salon der Gräfin Heydenberg auf die Gilge und nach Lappienen. Die Mühle brannte nach Blitz 1814 ab. Damit verloren-

www.Bildarchiv-Ostpreussen.de 006884 / 10-162
Rautenburg, Kreis Elchniederung, MT09094-1. Mühle am Gilgeuter. (1900-1914), ©

В 1613-1616 годах река Гильге была выпрямлена от Скёпена (пос. Мостовое) до Лапшиенена, позднее Раутенкирх и Раутендорф (пос. Большие и Малые Бережки). Так появился многокилометровый канал Ной Гильге. Этим воплотился в жизнь проект ещё орденовского периода, а именно соединение Дейме – Немониена и Гильге.

Территория самого церковного прихода Лапшиенена была заселена позже поселений на берегу залива и косы, таких как Инзе (пос. Причалы), Лойе и Таве (поселки не существуют со времени укрупнения рыболовецких колхозов в советский период). В результате дальнейшего заселения, которое осуществлялось с северо-запада на юго-восток, ландшафт быстро заполнился хуторами и фермами.





Район Раутенбург становится самым большим приходом и включал посёлки от Крижцанена, позднее Зеккенбург (пос. Заповедное), Кастаунен (поселение в районе пос. Плодовое) до Рагинга (поселение в районе посёлков Хрустальное и Прохладное).



Rautenburg vom linken Ufer der Gilge. Das Schloß stand auf Pfählen in sumphigen Grund. Späterer Behnunterbau schützte es vor dem Einsturz.

www.Bildarchiv-Ostpreussen.de 006881 / 10-162
Rautenburg, Kreis Eichmiederung, MT09094-1. Schloß am Gilgeufer. (1900-1910), ©

В 1671 году генеральный строитель Великого курфюрста, полковник Филипп де ла Къезе, приобрел эти ещё не отвоеванные земли у воды в обмен на поместье Капут под Потсдамом. Позднее эти территории станут поместьем Раутенбург. Курфюрст поручает полковнику изучить возможность создания канала между реками Гильге (Матросовка) и Дейме, и осушить территорию вокруг Альт Лапиенена. Это послужило поводом

для начала строительства системы каналов.



Die Mühle an der Gilge

После преждевременной смерти мужа в 1673 году решительная жена Катарина де ла Къезе продолжила начатую работу по строительству 6-километрового Малого Фридрих-канала (Немонинский канал) – первого участка системы каналов до Немониена/Випе. Строительство канала заняло 9 лет. Извлеченный материал использовался для строительства дамб рек

и каналов, которые защищали и тем самым значительно способствовали развитию сельского хозяйства. Со временем северная часть канала в Зеккенбурге (пос. Заповедное) будет перекрыта земляной дамбой.

С 1689 по 1697 год под руководством той же графини, теперь уже Катаринны Трухзесс цу Вальдбург, к Малому Фридрих-каналу был присоединен 19-километровый Большой Фридрих-канал (Полесский канал), который проходил параллельно береговой линии Куршского залива между реками Немониен/Випе и Дейме.

Вся система каналов Фридрихсграбен значительно стимулировала торговлю между Кёнигсбергом и Россией, а также Польшей. Строителям каналов было предоставлено право взимать плату за прохождение судов. Построенные каналы находились на правах собственности у Катаринны Раутенбург, а затем перешли в собственность государства в 1710 году.



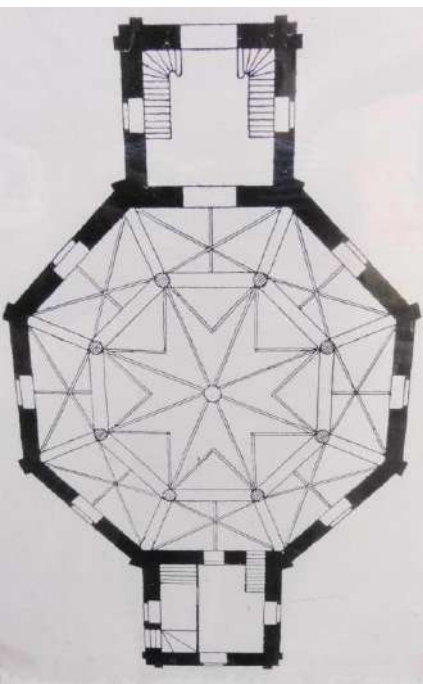
Знаменитая восьмиугольная церковь, построенная в византийском стиле между 1675 и 1703 годами, также работа Катарини.

Планы для этой церкви были разработаны её мужем, создавший Потсдамский дворец Великому курфюрсту. Образцом послужила голландская церковь Маре Керк в Лейдене, по другому источнику – византийская церковь в Равенне. Согласно преданию, тонкая резьба на алтаре и органе, как говорят, была венецианской работы. Интерьер церкви был искусно обставлен. Свод поддерживали восемь колонн, увенчанных красивыми капителями.

В восточной пристройке было предусмотрено место для усыпальницы, в которой до 1928 года нашли своё последнее пристанище владельцы Раутенбург. Затем это помещение понадобилось для отопления церкви, а гробы были захоронены на кладбище рядом с церковью. Над усыпальницей в восточном фронте церкви находилась скульптура из песчаника, изображающая рыцаря с семьей. Это изображение получило широкую известность и, как говорят, было привезено из Курляндии.



Кстати, уменьшенный, сопоставимый вариант церкви в Раутерскирхе существовал в Альт-Инзе (пос. Причалы) и Скёрене (пос. Городково, возле пос. Мостовое).



Г-жа Уте Бранд-Берг добавляет: "Строительство церкви было завершено в 1675 году, и она использовалась для проведения церковных служб самого большого прихода в Нидерунге. Вероятно, с годами храм пришел в упадок. Затем Катарина восстановила церковь около 1700 года (после завершения строительства Большого Фридрих-канала) и расширила её двумя пристройками (притвор и погребальная камера). В 1701 году церковь получила барочный орган (фирма Мозенгель из Кёнигсберга) и барочное внутреннее убранство (алтарная кафедра)".

Церковь в Раутерскирхе считается самой важной церковью в районе Эльхнидерунг с точки зрения истории искусства.



Rautenburg von der Rückseite. Der Anbau enthält das Treppenhaus.

Лаппиенен был переименован в Раутерскирх (пос. Большие Бережки), а Ной (Новый) Лаппиенен, существующий на противоположном берегу реки Гильге, был преобразован в Раутерсдорф (пос. Малые Бережки).

Последним владельцем замка был граф Адальберт фон Кейзерлинг.

Во время боевых действий в мае 1945 года усадьба сгорела.

Разрушительной в истории округа оказалась эпидемия чумы, охватившая этот район и повсеместно провинцию в 1709-1711 годах – её жертвами стала значительная часть населения. В связи с этим неизбежно менялись имущественные и юридические отношения. Запас дворов, земли и строений был невелик. Неизбежно местность стала зарастать и дичать...

Фридрих Вильгельм I, вошедший в историю провинции как реорганизатор, проникся бедственным положением северо-восточной части Пруссии и создал программу по восстановлению страны – «Ретаблиссмент Пруссии» («Retablissement of Prussia»), которая носила название на французском языке, официальном языке того времени в Европе, заключалась не только в привлечении новых жителей, но и, прежде всего, предусматривала проведение далеко идущих реформ. Первоначально агитация проводилась в собственных провинциях Бранденбург-Прусского государства. Затем адресные приглашения были направлены за пределы страны Пруссии, прежде всего в перенаселенные небольшие государства в западной и южной Германии. Распространялись листовки, вербовщики отправлялись на места. В официальных «Приглашениях» король обещал новым поселенцам, прежде всего, бесплатно хозяйственный двор, землю в наследственную аренду, первичное оснащение инвентарём, скотом и семенами, а также первые несколько лет освобождение от налогов и обязательных работ.



Musikzimmer
www.Bildarchiv-Ostpreussen.de 006891 / 10-162
Rautenburg, Kreis Elchniederung, MT09094-1.
Musikzimmer im Schloß. (1910-1944), ©





Итак, в страну потянулись десятки тысяч колонистов из Швейцарии, Голландии, Нассау, Вюртемберга, Пфальца и Зальцбурга. Кроме того, ремесленники и умелые земледельцы из Магдебурга и Хальберштадта. Все они обогатили картину разнообразием, "где каждый может быть счастлив в соответствии со своими желаниями".

Затем последовали тяжелые военные годы 1757-1762, во время которых русские войска, среди прочего, дошли до церковного села Лаппиенен и сожгли его.

Не оставляла в покое и стихия. В ночь с 3 на 4 апреля 1786 года прорвало дамбу в результате затопило земли вблизи Альт-Лаппиенена. Территория церкви была значительно размыва, многие могилы церковного двора были обнажены. Запасы продовольствия были уничтожены, и ощущалась большая нехватка продуктов.

В 1806-1807 годах, этот район вновь испытал на себе тяготы войны. В борьбе с Наполеоном страдания населения в районе церковного прихода оказались чрезвычайно велики – особенно сильно пострадал сам Лаппиенен: церковь была взломана, а богатая серебряная церковная утварь похищена.



www.Bildarchiv-Ostpreussen.de 006912 / 10-162
Rautenburg, Kreis Elchniederung, MT09094-1. 15. Die Gilge. (1935-1944), ©

Альт Лаппиенен расположен на реке Гильге, которая когда-то стала оживленным судоходным путем между Кёнигсбергом и Тильзитом на Мемеле. Гильге была устьем реки Мемеля (Неман), которое превратилось в удобный судоходный маршрут и часто использовалось буксирами, экскурсионными катерами и скоростными пароходами между Кёнигсбергом и Тильзитом. Естественное русло реки было

дополнено системой каналов, которая позволила проложить более короткие и безопасные судоходные пути, чем через Куршский залив и Балтийское море.

Дальнейшее улучшение судоходного пути произошло только в 1833 году с открытием Зеккенбургского канала (Приморский канал) между Гильге у Мариенбруха и Немониен/Випе у Немониен/Эльхвердер, который имел длину всего 5 километров и проходил по прямой.



www.Bildarchiv-Ostpreussen.de 005320 / 12-183
Seckenburg, Kreis Elchniederung, MT09094-1. Einzelgehöft an der Gilge. (1930-1944), ©



www.Bildarchiv-Ostpreussen.de 009897
Loye, Kreis Niederung, MT08093-7. Blick nach Westen von der Schule aus. (1935-1938), ©



www.Bildarchiv-Ostpreussen.de 009899
Loye, Kreis Elchniederung, MT08093-7.
Blick nach Westen. (1935-1944), ©

Позднее Большой Фридрих-канал был расширен между 1880 и 1883 годами. Ландшафт окрестности каналов представляли собой луга и леса.

Необходимо отметить, что система каналов Фридрихсграбен не только улучшила инфраструктуру, но и открыла ранее отдаленный район.

Жители полей низменности и болота Гросс Моосбрух (Большого Мохового болота) теперь имели возможность продавать выращенные у себя овощи и картофель на рынках Кёнигсберга, что привело к умеренному, но всё же процветанию.

Для путешественников поездка на пароходе вдоль береговой полосы, возделанной многочисленными фермерами, богатыми и сочными лугами и пастбищами, надолго оставляла впечатления от захватывающих пейзажей.

Расположение на берегу Гильге изначально было гарантией появления оживленного еженедельного рынка, который всегда проходил по субботам, куда фермеры доставляли свою продукцию на лодках. Однако, когда в 1885 году была построена дамба вдоль залива, жители деревень на заливе больше не могли добираться до рынка в Альт Лаппиенен на лодках, и рыночная деятельность переместилась в Зеккенбург.

Благодаря большой дамбе сельское хозяйство процветало и приносило все большее



процветание всей низменности.



Gilge



www.Bildarchiv-Ostpreussen.de 016035
Inse, Ort, Kreis Elchniederung, MT08093-0. Dorfidylle. (1900-1912), ©

В 1938 году Раутерскирх получил новое здание школы с 5 классными комнатами, учебной кухней и актовым залом. Он находился в 150 метрах от дамбы, между которыми располагалось спортивное поле.



Последующее столетие характеризовалось вначале мирными годами, в течение которых в регионе произошло много значительных улучшений. Развитие Гильге для судоходства, когда даже большие теплоходы регулярно заходили в Раутерскирх, налаживало связь между Тильзитом и Кёнигсбергом. Посёлок соединялся с узкоколейной железной дорогой, уникальной для района Эльхнидерунг, что дало дополнительный экономический и туристический импульс.

Торговля и перемены привели к некоторому скромному процветанию. Только военные события 1914-1918 годов территория церковного прихода вновь столкнулась с ограничениями и трудностями. Во время частичной оккупации русскими войсками многие деревни были разграблены, а многие дома и фермы сгорели.



В конце Второй мировой войны округ погрузился в подготовку к русской кампании. Альт Лапшиенен получил мост через Гильге. Кроме того, в декабре 1944 года были построены два новых моста для танков и железной дороги, но они больше не были нужны – Раутенбург превратился

в руины и пепел. Результатом стало бегство жителей и последующая депортация населения.




Из 30 приходских деревень, некогда располагавшихся по обе стороны Гильге, все, за исключением буквально нескольких, исчезли в результате, скорее, обрушений, сноса и уничтожений (известны факты, когда обезлюдевшие посёлки просто сносили, а остатки бульдозерами сваливали в котлованы). Даже ландшафт потерял свой характер. Равнины, кропотливо возделываемые на протяжении веков, вернулись к своему первоначальному состоянию...

Церковь Раутерскирхе благополучно пережила войну без повреждений. Затем использовалась как зернохранилище и постепенно пришла в упадок из-за отсутствия ухода.

Башня церкви

Раутерскирхе была разрушена молнией в 1971 году, после – стены стали стремительно разваливаться. С 1996 года предпринимаются усилия по сохранению остатков церкви силами землячества Эльхнидерунг, с 2004 года, после расчистки и обеспечения сохранности руин Раутерскирхе профессором Гюнтером Хертель из Дрездена, территория церкви открыта для посетителей. В 2005 году, впервые после войны, в нефе, который все еще остается без крыши, была проведена церковная служба.



Постановлением Правительства Калининградской области от 23 марта 2007 года № 132 руины кирхи получили статус объекта культурного наследия регионального значения.



По материалам статей Питера Вестфаль, представителя церковного прихода с сайта <http://www.elchnied.de/html/rauterskirch.html> и землячества Эльхнидерунг <https://ostpreussen.net/orte/elchniederung/alt-lappienen/>

Однако руины передают невероятную силу места и ощущается светлая энергия основательницы поместья – здесь чудесная аура и очень не хочется покидать эти места... Многие в этих местах становится понятным, когда читаешь на надгробии о захоронении здесь в начале 2000-х годов уроженца

Раутенбурга, умершего в Саксонии, с пронзительными словами о возвращении домой...



Нам было интересно узнать поподробней о самих почвах польдерных земель и о том, как их возделывали.



Итак, почвы Полесской и Славской низины образованы наносным путём, а не путём обычного выветривания. Воды механически воздействовали на создание почв. Они образовались в результате ледниковых и межледниковых периодов, состоят из песка и соединений различных глин. Эта земля – дно древнего моря Юрского периода, поэтому здесь всё время перемежаются то болота, то плодородные

земли, то песок, то глины, то известняк. Все эти слои лежат вперемешку, не сообразуясь с какой-либо последовательностью. Каждый отдельный участок этой земли показывает эту мешанину. Тем не менее здесь находились одни из плодороднейших земель Пруссии. И здесь же наибольшая площадь болотных массивов.



Населённые пункты размещены на островах старого аллювия – на террасах из отложений твёрдых частиц. Частицы постепенно оседали на поверхности пойменных почв во время потоков паводковых вод. От этих паводковых набегов люди защищались как могли и при этом отвоёвывали себе земли у моря и болот.

Нидерландах, например, существуют искусственные холмы, так называемые, **ТЕРПЫ** – жилые холмы, т.е. холмы, которые насыпали для того, что построить на них дома и жить. Возможно, скученность домов в поселениях округа Нидерунг в Восточной Пруссии этим и объясняется.

Кстати, в Нидерландах встречаются в низменных деревнях спасительный холм, или остров-убежище – на них можно было спастись от прибывающей воды.

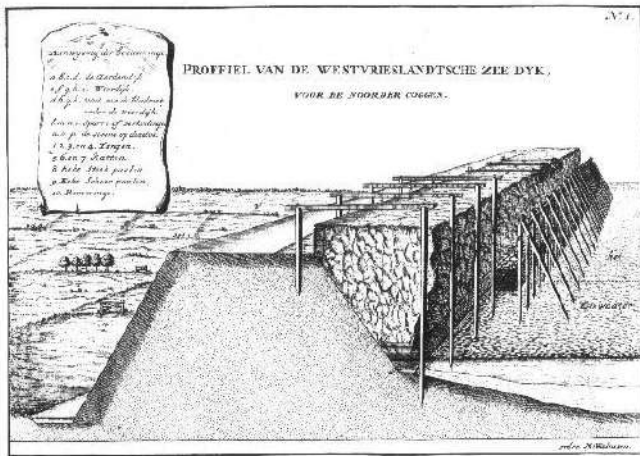




Территории польдерных земель стали первыми, где построили защитные дамбы и создали комитеты по защите от наводнения. Сами голландцы же начали строительство дамб ещё в 7 веке. Примерно в 1000 году началось строительство дамб вдоль рек, чтобы контролировать разливы. В 13 веке уже многие реки были обвалованы.

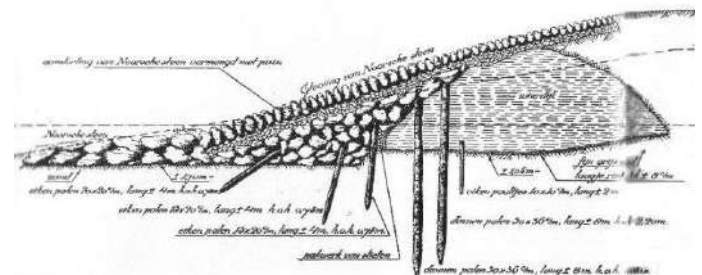
В Пруссии в самом начале подобного опыта в XVII веке строительство

защитного вала население осуществляло самостоятельно. Каждый строил свой участок дамбы и только в начале XVIII века строительство дамб взяла на себя провинциальная администрация. Тогда-то и был образован первый Союз защиты от наводнений. А до его создания на население возлагалась обязанность самостоятельно и немедленно поставлять всё необходимое для проведения трудоёмких и опасных работ в случае наводнения или прорыва дамбы – солому, землю, колья, фашины, мешки с песком, людей...

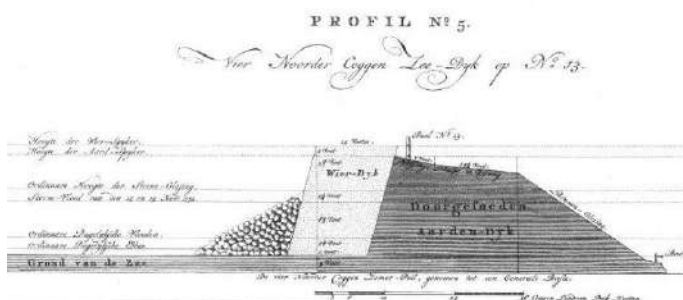


На приведённых схемах показано из каких материалов состояла дамба в Нидерландах. В строительстве использовались практически все подручные средства: торф, глина, солома, водоросли, ракушки, песок, щебень, деревянные столбы, косички и огромные валуны. Например, в Голландии самые старые дамбы (12-13 век) состояли из блоков торфа. Позже, в 14 веке они были наращены с помощью глины. И покрыты сверху слоем дёрна. В морских

дамбах позже (15-16 век) применялись скрученные в жгуты водоросли. И еще позже (17 век) укреплялись деревянными



сваями. После этого (18-19 века), дамбы укреплялись пандусами из больших валунов со стороны моря.





После создания в Восточной Пруссии комитета по защите от наводнения население освободили от требуемых обязательств и ввели специальный налог, который поступал в соответствующий комитет по защите от наводнений. За счёт него проводились соответствующие защитные работы.

В соответствии с прогнозами синоптиков, которые непрерывно вели наблюдения за погодой, специальный чиновник следил за уровнем воды и за необходимостью проведения тех или иных защитных мер, а комитет по защите от наводнений строго регулировал все эти работы. В период ледохода особые команды очищали русло рек ото льда.



Администрация округа провинции вычисляла возможные затраты, учитывала денежные резервы, распределяла всю работу строго по каждому населённому пункту. Но ранее допущенные ошибки при сооружении защитного вала и дамб, когда каждый строил как мог, не были исправлены.

Поэтому иногда здесь всё-таки бывали сильные наводнения. Огромные потоки водной массы, проходившие ранее по этой местности стихийно, собрали воедино, строго регламентировали их движение шлюзами, частично насосами и специальными станциями, отводящие дождевую воду и воды весеннего паводка. Но чтобы защититься от набега воды, приходилось снова и снова наращивать высоту дамбы и укреплять её.

Поэтому иногда здесь всё-таки бывали сильные наводнения. Огромные потоки

Одновременно проводились работы по осушению земель. Теперь эти работы стали проводить, используя всевозможные технические сооружения. Строительные работы по осушению обходились дорого. Население испытывало нужду. Администрация часть затрат брала на себя.



www.Bildarchiv-Ostpreussen.de 005318 / 12-183
Seckenburg, Kreis Eichniederung, MT09094-1. Tiefe Niederung Erntewagen mit breiten Holzrädern. (1935-1944), ©

Трудности смягчала полученная в последующем польза. Многие осушенные земли оказались очень плодородными (из-за большого количества ила, тины и остатков жизнедеятельности планктона и моллюсков) и вскоре стали приносить хорошие доходы. Изменился образ основного занятия жителей. Главной отраслью стала не продажа сена, а зерновое хозяйство. Появилась возможность улучшать свой быт.

Населённые пункты стали выглядеть более приветливо. Выросли большие усадьбы в современном на то время стиле, утопающие в тени садов. Прежние заболоченные земли превратились в ухоженные плодородные поля и пастбища, где пасся великолепный скот.



www.Bildarchiv-Ostpreussen.de 005448 / 12-183
Groß Kryszahnen, Kreis Niederung, MT09094-1. Schaktarp. (1935), ©

Обычно наводнения случались в период межсезонья, ранней весной или ранней осенью, когда лёд не держит не только лошадей, но и людей. Шактарпс – «между веток» – так называли местные жители период наводнения, потому что в эти дни можно было пройти только по проложенным на дорогах ветвям. В самых низинных местах строили дома на деревянных сваях. Бывало, что деревни в межсезонье полностью стояли

оторванными от внешнего мира, и тогда жители не могли заниматься своим основным промыслом – рыболовством. Если период шактарпса затягивался, то возникал голод, нужда, болезни, отсутствие топлива и другие сложности... Иногда усопших не было возможности захоронить, и целыми неделями их тела лежали на земле, ожидая своего погребения...



Наш маршрут от посёлка Большие Бережки следует крепкими добротными дорогами с хорошим покрытием по дамбам к посёлку Тимирязево.

ПОСЁЛОК ТИМИРЯЗЕВО, БЫВШИЙ НОЙКИРХ



www.Bildarchiv-Ostpreussen.de 007653 / 9-147
Neukirch, Kreis Elchniederung, MT09095-1. Hauptstrasse. (1935-1944), ©

Нойкирх когда-то был вторым по величине поселением в Неманской низменности (Мемельской долине) после Каукемена (пос. Ясное). Нойкирх располагался в центре сельскохозяйственных низменностей и поэтому являлся местом сосредоточения районной ассоциации фермеров, кооператива по переработке скота, ассоциации осушения земель Линкунен (пос. Ржевское) – Зеккенбург (пос. Заповедное) и к тому же был центром

коневодства в районе.

И, возможно, не случайно теперь этот посёлок назван Тимирязево, а на территории поселка Нойкирх был образован совхоз № 21, позднее переименованный в совхоз "Тимирязевский", в честь учёного-физиолога и естествоиспытателя Климента Аркадьевича Тимирязева, раскрывшего тайну превращения неживого в органику, одного из первых пропагандистов дарвинизма в России.

Эволюционное учение Дарвина он рассматривал как крупнейшее достижение науки 19 века, утверждающее материалистическое мировоззрение в биологии. Тимирязев написал более 100 научно-популярных работ, где описывал воздействие света на растения и методы повышения урожайности, рассказывал о естествознании и открытиях крупнейших учёных.



Однако вернёмся в Эльхнидерунг, в котором Нойкирх имеет долгую историю. Первоначально он относился к территории, которую около 1600 года называли "болотистым лесом" и в начале 17 века здесь был образован приход с этим причудливым названием местности на

куршском наречии – Йонейкишкен. Розина фон Халлен в 1650-1670 годах построила на холме Йонишкейтен первую деревянную церковь.



www.Bildarchiv-Ostpreussen.de 012574 / 7-70-75
Grünau, Ort, Kreis Elchniederung, MT10095-5. Hof Tutlies, Fahrt zum Friedhof. (1941), ©

Великая чума 1709-1711 годов сильно сказалась на этой деревне. Чтобы похоронить многочисленных умерших, крестьяне Кёльмише (поселения между посёлками Тимирязево и Гастеллово) объединились в группы, которые добровольно выполняли работы по рытью могил. После того, как эпидемия пошла на убыль, эта чрезвычайная мера переросла в старейшее объединение Эльхнидерунга – „Кёльмишское похоронное объединение в

Нойкирхе“ ("Köllmische Beerdigungsverein zu Neukirch"), которое просуществовало до 1945 года. Она оказывала помощь в случаях смерти своих членов, в исключительных случаях, и посторонним. Членство было ограничено 50 людьми, но на похороны стекались все жители деревни...




www.Bildarchiv-Ostpreussen.de 007360 / 9-147
Neukirch, Kreis Niederung, MT09095-1.
Kirche im Winter. (1930-1944), ©

Деревянная церковь Йонейкишкен в 1717 году стала жертвой пожара, вызванного молнией. Сохранилась только вторая церковь – Новая церковь, которую теперь будут уже называть Нойкирх, поскольку местечко так было переименовано позднее в 1785 году, построенная с массивными стенами из полевого камня, и освященная в 1740 году. Вначале церковь ещё находилась под частным патронажем семьи Халленов и других семей, а затем был образован церковный приход уже как Нойкирх по рескрипту от 2 марта 1651 года. В 1739 году приход перешел под королевское покровительство после того, как был выкуплен государством. Потому и восстанавливали храм при поддержке прусского короля Фридриха Великого.

Восстановление прихода началось в 1732 году с дома пастора, который также пострадал во время пожара церкви от удара молнии. В 1931 году нижняя часть в башне Новой церкви была перестроена под морг.

Кирха в целости и сохранности пережила Вторую мировую войну. После этого здание использовалось как склад под совхозные нужды. Для этого окна церкви замуровали, с севера и юга разрушили паперти, а, чтобы обеспечить беспрепятственный доступ во внутренние помещения, в стене церкви значительно расширили дверные проемы.



www.Bildarchiv-Ostpreussen.de 016634 / 9-147
Neukirch, Ort, Kreis Elchniederung, MT09095-1.
Unsere Kirche 1993. (1993), © Siegrid Ernst



24 апреля 1995 года здание сгорело по неосторожности.

Только руины башни до сих пор виднеются издалека. Рассказывают, что один житель Тимирязево извлек тогда из пепла несколько гвоздей ручнойковки, вероятно, периода 1740 года – немых свидетелей долгой истории Нойкирха.

Ворота на кладбище, когда-то подаренные мясником Эдуардом Венкертом, до сих пор стоят... Сейчас они на границе с соседним участком и больше не представляют собой входных ворот на церковный двор.



www.Bildarchiv-Ostpreussen.de 000373 / 09-147
Neukirch, Ort, Kreis Elchniederung, MT09095-1.
alte (li.) und neue (re.) Schule, Aufnahme nach Kriegsende. (1990-2005), ©

Вместе с церковью в Нойкирхе в 1635 году возникла и первая школа. После 1-й мировой войны существовала народная школа для первых 4 классов, несколько позднее она была расширена за счет 2 классов, образовавшихся из общественной школы пастора Лозерейта, и в которой применялась учебная программа средней

школы Тильзита. Таким образом, в Нойкирхе были начальная школа и средняя школа.


В 1930 году для шестиклассной начальной школы (плюс два старших класса для обучения в средней школе) было построено новое величественное современное здание. Помимо начальной школы в Нойкирхе с 1940 года действовала частная средняя школа. Учёба в школе закончилась осенью 1944 года в связи с военными событиями.



www.Bildarchiv-Ostpreussen.de 000360 / 09-145
Neukirch, Kreis Niederung, MT09095-1. Neue Schule. (1930-1940), ©




Во время Первой мировой войны, в августе 1914 года, Нойкирх был занят войсками 1-й русской армией под командованием генерала Ренненкампа, при этом разрушения были незначительные.



Расположенный в центре округа Эльхнидеринг, Нойкирх в 1939 году сам по себе насчитывал 1589 жителей, чуть меньше жителей и в современном посёлке Тимирязево. Церковный приход включал 34 сельские общины с общим населением 3780 человек. На территории церковного округа Нойкирх находилось 8 школ.

Фермеры округа предлагали свою сельскохозяйственную продукцию в Нойкирхе еженедельно по пятницам. На вырученные деньги они здесь же могли удовлетворить свои потребности в различных магазинах.

Хорошее транспортное сообщение было большим преимуществом для Нойкирха не только с экономической точки зрения. Он выиграл от того, что через железнодорожную станцию Нойкирх проходили две железнодорожные ветки узкоколейки – на Зеккенбург (пос. Заповедное) и на Кукернезе (Каукемен до 1938 года, пос. Ясное) – Каркельн (пос. Мысовка). Кроме того, на севере были автобусные линии Тильзит (г. Советск) – Бриттаниен (пос. Щегловка) – Кукернезе – Каркельн, а на западе – Хайнрихсвальде (г. Славск) – Зеккенбург. Расположенная поблизости железнодорожная станция Гросс Бриттаниен у линии Рейхсбана Тильзит – Лабиау (г. Полесск) – Кёнигсберг облегчала доступ к междугородним сообщениям.



www.Bildarchiv-Ostpreussen.de 000363 / 09-147
 Neukirch, Ort, Kreis Elchniederung, MT09095-1.
 Bahnhof. (1930-1945), ©

Уже в 1903 году Нойкирх стал первым селом в районе, где было установлено уличное освещение с ацетиленовыми лампами.

Благодаря своему центральному расположению, Нойкирх имел оживленную клубную, рыночную и деловую жизнь. Это был центр в округе, не только по местонахождению окружной ассоциации фермеров, Кельмишской компании страхования от пожаров и ассоциации по строительству дренажа Линкунен – Зеккенбург, – молочное животноводство в селе и в окрестных деревнях стало основой для производства тильзитского сыра в современном молочном кооперативе.



www.Bildarchiv-Ostpreussen.de 007743 / 9-147
Neukirch, Kreis Elchniederung, MT09095-1. Industrieviertel. (1935-1944), ©

В 1939 году по дороге на Зеккенбург здесь был построен самый современный в Восточной Пруссии Кооперативный молокозавод, с производительностью 25 тонн в день, который перерабатывал молоко из окрестностей. И после войны в советское время молочный завод использовали в качестве склада, здание сохранилось до наших дней и является пунктом приёма молока у населения ОАО «Молоко».



В Нойкирхе были гостиницы, отели, почтовое отделение и отделение связи, банки, аптека, многочисленные магазины, машиностроительный завод, завод по производству известняка, завод по шелушению картофеля и всевозможные ремесла. Из-за своей закрытой застройки он производит впечатление небольшого городка.



www.Bildarchiv-Ostpreussen.de 007651 / 9-147
Neukirch, Ort, Kreis Elchniederung, MT09095-1.
Platzkonzert mit Militärmusik. (1944), ©

10 октября 1944 года Нойкирх получил приказ об эвакуации жителей из-за приближающегося фронта, большинство из них, в основном женщины и дети, покинули родной город на поезде и были эвакуированы в Саксонию. Сельское население из округи отправилось слишком поздно, когда поступило официальное разрешение, – их долгий, трудный и опасный путь на запад шёл в неизвестность, это стало гибелью для многих.

Деревня Нойкирх почти не пострадала от военных действий. Сегодня многие старые дома либо уже не существуют, либо находятся в разрушенном состоянии в результате бесхозяйственности, запустения, упадка и сноса большинства зданий. Исчезло большинство ферм. Все довоенное

систематически исчезает. С тротуаров сняли камни, убрали уличные фонари. Осталась только проезжая часть.

Из достопримечательностей Нойкирха в 1998 году исчезла и Новая школа.



www.Bildarchiv-Ostpreussen.de 015703 / 9-147
Neukirch, Ort, Kreis Elchniederung, MT09095-1. Neue Schule und ihr Rest. (1989-1998), ©



www.Bildarchiv-Ostpreussen.de 015294 / 9-147
Neukirch, Ort, Kreis Elchniederung, MT09095-1.
Kirche und Haus der Familie Bersick. (1996). ©

От транспортной сети мало что осталось. Проверенная и испытанная узкоколейная железная дорога была демонтирована.

Большая железная дорога из Кёнигсберга в Тильзит через Бреттаниен теперь ведёт из Калининграда в Советск через Щегловку. Сохранилось здание отеля Дойчехаус и здание вокзала, на, как и все достопримечательности довоенного периода, заметно ветшают.

По материалам статей с сайтов

<https://ostpreussen.net/orte/elchniederung/neukirch/>

<http://www.elchnied.de/html/neukirch.html>

Посёлок Тимирязево расположен на развилке дорог – в сторону города Славск и посёлка Ясное. Путешествие по Славскому району можно продолжить, отправившись за канал Гильге – Матросовку и в полной мере погрузиться в заканальную жизнь, при этом обязательно иметь на руках паспорт РФ с калининградской пропиской (гостям региона необходимо заблаговременно оформить бесплатный пропуск через Госуслуги и получить его через 2 недели в Пограничном Управлении ФСБ в Калининграде по адресу: улица Суворова, 15), либо завершить путешествие в районном центре в Славске.

В данной работе мы проложили далее путь от посёлка Тимирязево до посёлка Мысовка через посёлки Мостовое, Ясное, Прохладное, образуя небольшой круг к посёлку Ясное через посёлок Вишнёвка, и завершаем в городе Славск.

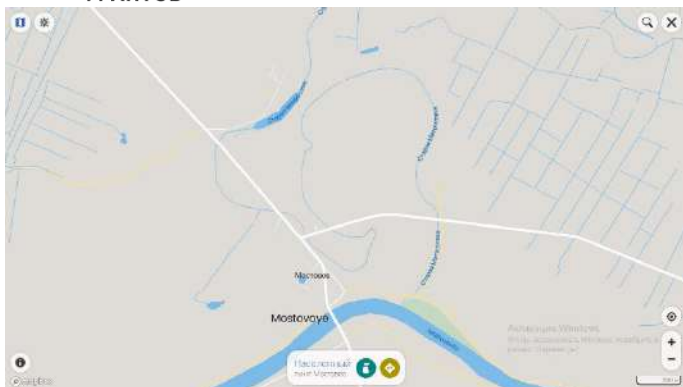
Однозначно Славский район требует неспешного погружения в размеренную жизнь на земле ниже уровня моря и потому предлагаем вернуться сюда и продолжить знакомство, вооружившись паспортами (и пропуском), целенаправленно со второй частью нашего маршрута.

ПОСЁЛОК МОСТОВОЕ, БЫВШИЙ СКЁПЕН

В 13 километрах к северо-западу от города Славск расположен посёлок Мостовое – основной его достопримечательностью стал мост, как это понятно из названия. Само поселение возникло в начале 17 века при строительстве многокилометрового глубоководного канала путём спрямления русла реки Гильге (Матросовка) до Альт Лаппиенен (пос. Большие Бережки).



www.Bildarchiv-Ostpreussen.de 022390 / 8-185
Sköpen, Kreis Elchniederung, MT08095-0. Brücke über die Gilge. (1889). ©



Именно в этом месте можно увидеть русло старой реки, сейчас так она и называется – Старая Матросовка, и расширенное русло, превращённое в канал – Ной Гильге (Матросовка). Почти весь полноводный поток правого рукава Немана Гильге не идёт дальше в заиленное старое русло, а поворачивает на юг в канал.



А вот мост через Гильге появился здесь позднее, в самом конце XIX века, когда налаживали разветвлённую сеть узкоколейной железной дороги уникальной для района – Нидерунгсбан. Известно, что территория района Эльхнидерунг простиралась вдоль дельты реки Мемель от западной окраины Тильзита до Куршского залива. После Первой мировой войны была присоединена часть района Хейдекруг на левом берегу реки.

www.Bildarchiv-Ostpreussen.de 012839 / 08-57-01
Gilgetal, Kreis Niederung, MT08095-1.
Postkarte, Gilgetal mit Brücke über die Gilge bei Sköpen, 08-57-01. (1930-1944), © J. H. Lehmann Nachf., Heinrichswalde



Подключение округа к железнодорожной сети было осуществлено только в 1891 году, когда была проложена государственная железная дорога Тильзит–Лабиау–Кёнигсберг, на которой находился районный город Хайнрихсвальде. В результате Недерунгия получила возможность довести железнодорожное сообщение до порта Куршского залива. Вводила в эксплуатацию этой железнодорожной ветки Инстербургская узкоколейка

(Insterburger Kleinbahn-AG), запустив первый участок 7 июля 1902 года.

Он начинался на железнодорожной станции деревни Гросс Бриттаниен (пос. Щегловка) и вёл в северо-западном направлении через Буделишкен (Хоэнейх, ныне не существующий) к бывшему уездному административному центру в Каукемене (позже: Кукернезе, пос. Ясное) с населением 2200 человек.



www.Bildarchiv-Ostpreussen.de 009086 / 9-31
Brittanien, Kreis Elchniederung, MT09095-2.
23, Bahnhofgebäude Deutsche Reichsbahn. (1935-1944), ©



Только в феврале 1911 года 37-километровая железная дорога достигла порта Куршского залива у местечка Каркельн (пос. Мысовка); в том же году 20 ноября была открыта ветка железной дороги из Буделишкена в Зеккенбург длиной 17 км. Таким образом, узкоколейная железнодорожная сеть Эльхнидерунга шириной 750 мм, составляла в общей сложности 53 километра.

За оперативное управление узкоколейки отвечала компания Восточно-немецкая железная дорога (Ostdeutsche Eisenbahn-Gesellschaft – ODEG) в Кёнигсберге. В 1924 году Инстербургская узкоколейная железная дорога (Insterburger Kleinbahnen-AG) была переименована в Восточно-Прусскую Малую железную дорогу (Ostpreußische Kleinbahnen AG).



В 1939 году в распоряжении узкоколейки Эльхнидерунг находилось шесть паровозов, одиннадцать пассажирских, четыре багажных и 107 грузовых вагонов, а также пять автобусов.

Уже 10 июня 1929 года железнодорожное сообщение было дополнено автобусными маршрутами: одна линия вела из Тильзита в Каркельн, другая – из Хайнрихсвальде в Зеккенбург.

До 1945 года бывший Скёпен был железнодорожной станцией узкоколейной сети Нидерунгсбан (с 1939 года: Эльхнидерунгсбан) на сообщении Бриттаниен – Каркельн.

На довоенных фотографиях Скёпена видна особенность этого посёлка – жители словно позировали перед двумя достопримечательностями своего поселения: мост и узкоколейка – доканальная и заканальная жизнь...





www.Bildarchiv-Ostpreussen.de 014204 / 08-185-25
Sköpen, Kreis Elchniederung, MT08095-0.

Zug mit Personen- und Güterwagen auf der Gilgebrücke. (1925-1935), © unbekannt

В отличие от других деревень на каналах в Нидерунгии, бывший Скёпен раскинулся по обе стороны реки, а дамба – неотъемлемая часть структуры любого канала – служила дорогой, как и во многих других поселениях, но именно в Скёпене по ней проходила узкоколейка и дальше спешила на протяжённый мост через Гильге. И вся жизнь местных крутилась между каналом и дамбой с узкоколейкой...

Как административный округ Скёпен официально был сформирован в 1874 году в результате административного деления провинции и, соответственно, всего округа. Скёпен дал название вновь созданному из восьми сельских поселений, включая господские усадьбы, административному району, который вместе со всем округом Нидерунг входил в административный провинциальный округ Гумбиннена Восточной Пруссии.



Благодаря мосту через Гильге, поселение Скёпен имел межрегиональное значение и, кроме того, являлся причалом для судов.

Сейчас через Мостовое проходит региональная дорога, соединяющая Советск (Тильзит) с Мысовкой (Каркельн), расположенного у гавани Куршского залива.

Рядом со Скёпен, за его канальной частью, был сформирован церковный приход Скёрен (пос. Городково), который возник только в 1909 году в результате образования самостоятельной общины из 6 поселений, известных ещё с 1596 года, с общим числом жителей 923 человека отдельно от церковного прихода в Каукемен (пос. Ясное). В 1894 году пастор Деннукат стал суперинтендантом в Каукемене, несколько прихожан из Скерена и Балтрушайтена выразили просьбу лучше обслуживать эту несколько отдаленную часть прихода.






www.Bildarchiv-Ostpreussen.de 002054
Skören, Kreis Elchniederung, MT08096-7. Kreis Elchniederung, Kirche. (1938), © unbekannt

В результате 15 мая 1905 года приходские власти приняли решение о создании нового пасторского округа Скёрен. Сначала богослужения проводили в школе. Строительство церкви затянулось из-за Первой мировой войны и было реализовано только в 1932 году с привлечением немалых пожертвований.

Скёрен жил исключительно сельским хозяйством, поселение общины протянулось почти на 4 км вдоль Гильге. Недалеко от церкви находились трактир

"Рупш", молочная ферма "Вестфаль", почта, школа и кузница "Кумутат".



Schulhaus Skören

Школа в Скёрене была основана в 1729 году. Последним зданием школы был сборный деревянный дом, изготовленный в Тильзите в 1886 году, погруженный краном и быстро возведенный в Скёрене. Согласно школьной хронике, в то время это была лучшая школа в округе.

С 1936 года в маленьком Скёрене находился большой пионерский лагерь, который был постоянно занят в летнее

время и поэтому здесь шла оживленная жизнь. Незадолго до Второй мировой войны он был превращен в платную армейскую техническую школу – позднее здесь расположились казармы сапёрного батальона.



www.Bildarchiv-Ostpreussen.de 001919 / 13-186
Skören, Kreis Elchniederung, MT08096-7. MTB 0896-7, Die Kirche am Gågedamm. (1932-1944), ©

Восьмиугольная церковь в Скёрене является уменьшенным, сопоставимым вариантом церкви в Раутерскирхе (пос. Большие Бережки), подобный существовал ещё и в Альт-Инзе (пос. Причалы).

Не пострадавшая во время войны, церковь сначала использовалась для сушки зерна. Орган и церковные окна были разрушены, скамьи вынесены, а в 1979 году здание было окончательно снесено, черепица

пошла для другого применения. На территории кладбища построили коровник с доильным цехом. От фундамента церкви сохранилось лишь несколько фрагментов.



www.Bildarchiv-Ostpreussen.de 001935 / 13-186
Skören, Kreis Elchniederung, MT09096-7, MTB 0896-7, Kirche beim Neubau 1932 (2). (1932), © unbekannt

Одноклассную школу должны были перестроить и расширить в 1939 году, но этого не случилось, так как Германия готовилась к войне... После войны все деревянные постройки пошли на отопление первыми переселенцами.

Интересно, что в Скёпене в 1901 году родилась Аня Бремер, крупный немецкий галерист и арт-дилер. В Берлине-Шарлоттенбурге в здании, где

размещалась галерея, она держала вечерний бар, который пользовался широкой известностью, особенно среди деятелей искусства и культуры. Дизайн интерьера помещений, расположенных в старом здании, был разработан архитектором зданий Филармонии и Государственной библиотеки Хансом Шаруном. Помимо художников галереи, на протяжении десятилетий сюда приходило множество гостей, которые с самого начала оценили особую атмосферу – среди них было немало знаменитостей, чьи визиты были запечатлены на фотографиях.

Аня Бремер открыла свою галерею в октябре 1946 года выставкой, полностью посвященной немецкому довоенному модернизму: наряду с уже умершими художниками (Барлах, Бекман, Кирхнер, Клее, Кольвиц, Лембрук, Марк, Модерсон-Беккер, Мюллер и Рольф) были и современники, старшие и молодые, (Файнингер, Геккель, Хофер, Кокошка, Маркс, Нольде, Пехштейн, Шмидт-Роттлуф, Бернхард Хайлигер, Вернер Хельдт, Карл-Хайнц Климанн, Ханс Лаабс, Катя Майровски, Хайнц Трёкес и Ханс Ульман). Классический модернизм должен был оставаться важным фактором и в послевоенный период. Одними из первых, кого Аня Бремер выставила в своей галерее, основанной в 1946 году, стали художники Вернер Гиллес, Вернер Хельдт и Герберт



Тухольски – участники общества "Клостерштрассе".

В настоящее время в посёлке Мостовое стоит блокпост пограничной службы, поэтому въезд на мост за канал Матросовка в сторону посёлка Ясное исключительно по гражданским паспортам Российской Федерации.

По материалам статей с сайта

www.ostpreussen.net/orte/elchniederung
<https://de.wikipedia.org/wiki/Elchniederungsbahn>






На севере района Эльхндерунг, между Гильге и рекой Русса, располагался рыночный город Кукернезе, крупнейший муниципалитет этого округа. В церковный приход Кукернезе входили ещё 16 общин с общим числом жителей 7 208 человек.



Это удивительное место, хранящее довоенную атмосферу, где на фасадах многих домов до сих пор присутствуют цветные довоенные надписи. Несмотря на то, что некоторые «вывески» в советские годы пытались закрасить, тексты как призраки из Кукернезе вновь проявляются... В последнее время в посёлок Ясное приезжают посмотреть любители старины, зафиксировать исчезающий немецкий архитектурный ландшафт, практически нетронутый советским градостроительством.

Бывший Кукернезе многих притягивает в посёлке Ясное Славского района.

Отправимся и мы в прошлое этого местечка, поскольку будущее обещают ему самое светлое – опыт реанимации посёлков в Калининградской области уже есть: региональные власти объявили о намерении восстановить несколько десятков довоенных домов в посёлке Ясное по программе Фонда капитального ремонта.






www.Bildarchiv-Ostpreussen.de 014182
Kuckerneese, Ort, Kreis Elchniederung, MT08095-8.
Ortsansicht mit Kirche. (1927-1937), © Benno Schmidt, Kaukehmen

Первоначально, около 1450 года, здесь стоял дом таможенного поста Тевтонского ордена Кукернезе, а затем история восходит ко времени правления Альбрехта Прусского, последнего Верховного магистра Ордена и первого светского герцога. Впервые поселение упоминается в документе от 29 августа 1532 года, когда герцог Альбрехт пожаловал трактирщику Якобу Борну земли площадью 8 га.

Сначала здесь жили только рыбаки и охотники, лишь позже появились фермеры, ремесленники и купцы. В 1547 году впервые упоминается священник, а в 1549 году была построена первая деревянная церковь.



www.Bildarchiv-Ostpreussen.de 006231
Kaukehmen, Kreis Niederung, MT08095-8.
Kuckerneese. Ansichtskarte mit Blick zur Tilsiter Straße... (1920-1939), © G. Schultz, Kuckerneese

В 17 веке великий курфюрст Фридрих Вильгельм использовал военный дом Тевтонского ордена под охотничий дом, который пришел в упадок и исчез. На краю Мельничной горы есть остатки стен его подвалов. Затем курфюрст передал большую часть земель между реками Руссе и Нойе Гильге своему лесничему, капитану цу Рейн и владельцу трактира в Каукемене Хенриху Эрентрейху фон Халле (Heinrich Ehrentreich von Halle), который много

сделал для заселения этих земель. При этом Хенрих фон Халле в основном привлекал голландцев, включая многих меннонитов из Данцигского Вердера (из Гданьска), которые хорошо разбирались в технике дренажа и имели большой опыт в животноводстве и молочном хозяйстве.



Kuckerneese Ostpr.
www.Bildarchiv-Ostpreussen.de 006060
Kuckerneese, Kreis Elchniederung, MT08095-0. Kuckerneese. Partie an der Alten Gilge... (1920-1945), ©

В то время от самого северного изгиба Альте Гильге (в XVII веке, Гильге был выпрямлен между Скёпеном – пос. Мостовое, и Зеккенбургом – пос. Заповедное) до реки Русса образовался сток, проходящий мимо ручей, впадающий в Гильге. Первоначально этот сток назывался по-литовски Кауке. Название Kaukehmen произошло от литовского слова "Kaukenai" (жители вдоль Кауке).



www.Bildarchiv-Ostpreussen.de 016342 / 8-121
Kuckerneese, Ort, Kreis Eichniederung, MT08095-8. Kopie einer Ansichtskarte um 1900. (1895-1900), ©

Ещё в 15 веке Кауке образовал соединение между Гильге и рекой Руссе, которое отводило много воды из Гильге, так что возникла опасность заиливания реки и тем самым сделал её непригодной для судоходства. По этой причине в 1472 году Кауке был окончательно перекрыт. Примерно в это время на реке Кауке между Гильге и Руссой возникло поселение Каукемен ("деревня на Кауке").

В 1678/79 годах деревня была штаб-квартирой шведского фельдмаршала Горна. После того как шведы были изгнаны, Великий курфюрст несколько дней жил во дворе владений, расположенном в конце деревни. Во время Семилетней войны в 1758 году здесь останавливался русский генерал Фермор.



www.Bildarchiv-Ostpreussen.de 006701 / 121-797
Kaukehmen, Kreis Niederung, MT08095-8.
Markttag vor dem Hotel Deutsches Haus. (1920-1929), © Krauskopf, Königsberg

После Великой чумы 1709-1711 годов и гибели большого числа жителей, меннониты из района Кульма, а также из низовий Вислы вокруг Монтау и Шёнзее получили возможность поселиться в камерах Каукемен и Линкунен (пос. Ржевское). Им были гарантированы полная свобода вероисповедования и не принуждение со стороны властей.



www.Bildarchiv-Ostpreussen.de 016182 / 8-121
Kuckerneese, Ort, Kreis Eichniederung, MT08095-8.
Hotel Deutsches Haus - auf dem Hof. (1935-1944), ©

Однако с последним вскоре возникли проблемы, после того как вербовщики Короля-солдата насильно отбирали высокорослых мужчин из числа потомков меннонитов, чтобы включить их в состав гвардии высоких парней. Меннониты упорно сопротивлялись этому и требовали расторжения своих договоров и свободного выхода. Король Фридрих Вильгельм I был очень раздражен тем, что есть подданные, которые отказывают ему в любимых солдатах, и изгнал меннонитов. Поэтому в 1724 году они переехали обратно в Западную Пруссию. Только в

1740 году Фридрих II предпринял усилия по переселению меннонитов в Эльхндерунг и добился успеха.



www.Bildarchiv-Ostpreussen.de 000115 / 8_121
Kuckerneese, Ort, Kreis Elchniederung, MT08095-8.
Kuckerneese (Kaukehmen) Am Markt MT0895_8_121. (1938-1945), ©

С расширением дельты реки Мемеля в 19 веке и строительством дамбы вдоль залива на рубеже веков сельское хозяйство Нидерунга переживало огромный подъём, что конечно же повлияло на дальнейшее развитие Кукернезе и его окрестностей. Более крупными владениями были государственные домен Кукернезе площадью 1200 акров, поместья в районе домена – Кляйн-Трумпайтен площадью 900 акров, Нойхоф площадью 400 акров,

Каплинишкен площадью 300 акров, и другие хозяйства в Скёпене, Трумпайтене, Аллгавишкене и Зауссенингкене площадью от 300 до 500 акров. Несколько имений, включая государственное владение Кукернезе, были переселены в период 1910-1930 годов, т.е. проданы или сданы в аренду мелким поселенцам. Так возникли поселения в самом Кукернезе на набережной – Даммштрассе и вдоль шоссеной дороги – Чауссештрассе.

На рубеже 20-го века Каукемен был крупнейшей деревней в Нидерунге с характером города посреди очень плодородных окрестностей. Лишь только потому, что деревня находилась недостаточно в центре округа, она не стала центром окружной администрации.



www.Bildarchiv-Ostpreussen.de 016528 / 8-121
Kuckerneese, Ort, Kreis Elchniederung, MT08095-8.
Notkirche, Sandstraße 4. (1904-1906), © Hermann Buttchereit, Kaukehmen

Евангелическая церковная община имела самую большую земельную собственность в Кукернезе, площадью около 100 га. Южная половина территории прихода была частично арендована, а частично разделена в 1903 году. В это время вдоль новых улиц Вильгельмштрассе (Wilhelmstr.), Банхофштрассе (Bahnhofstr.) и Шульштрассе (Schulstr.) были построены многочисленные 5-этажные жилые и коммерческие здания. В 1929 году на бывшей церковной земле была построена

Школа Гинденбург. На другой стороне Кауке, также на бывшей церковной земле, в 1930-х годах был построен жилой комплекс – новое поселение Винге.

Первая церковь деревни на Кауке была построена на холме и упоминается примерно в середине 16 века. Её пришлось трижды перестраивать – каждая последующая строилась из дерева и все они подлежали сносу из-за ветхости. Только в 1702 году было возведено массивное каменное здание.



www.Bildarchiv-Ostpreussen.de 015263 / 8-121
Kuckerneese, Ort, Kreis Elchniederung, MT08095-8
Kirchenbrand von 1904. (1904), © Hermann Buttchereit, Kaukehmen

К сожалению, в 1904 году оно стало жертвой крупного пожара, во время которого полностью выгорела внутренняя часть нефа и башни. 9 декабря 1909 года была освящена новая церковь, рассчитанная на 150 посетителей и вмещавшая 1000 человек.



www.Bildarchiv-Ostpreussen.de 005680
Kaukehmen, Kreis Niederung, MT08095-8.
Kuckerneese. Hindenburg-Schule (Neubau) kurz nach der Einweihung 1929.. (1929), ©

В помещениях уже упомянутой современной народной школы Гинденбурга, в которой в 1944 году обучалось около 800 учеников, размещались промышленная профессиональная школа и школа бытовых наук. Известно, что за пределами общины находились и другие начальные школы в Клокене, Альт Зеллене, Нойзорге К., Шлихтингене и Варскиллене – поселения вокруг Каукемена.



www.Bildarchiv-Ostpreussen.de 010402 / 121-076
Kuckerneese, Ort, Kreis Elchniederung, MT08095-8
Kuckerneese. BDM - Mädchen beim Kochkurs im Keller der Hindenburg-Schule... (1935), © Eva Klumbies geb. Grastelt

В середине 19 века в церковной школе было 4 классных комнаты на 250 учеников. Дальнейшее увеличение числа учеников до 350 примерно в 1900 году привело к необходимости импровизированных промежуточных решений, которые заключались в переоборудовании квартиры учителя, аренде комнат в отеле "Niederunger Hof" и т.п.

Только в 1928/29 году было построено крайне необходимое новое здание школы с 8 классными комнатами на 650 учеников, вспомогательными помещениями, актовым и гимнастическим залами.

Кроме того, была небольшая средняя школа для мальчиков и девочек до 9 класса. Эта школа на Хафенштрассе (ул. Портовая) позже была расширена до независимой средней школы.



www.Bildarchiv-Ostpreussen.de 016462 / 8-121
Kaukehmen, Kreis Niederung, MT08095-8.
Kantorschule, Am Markt 4 I. (1900-1902), © Benno Schmidt, Heinrichswalde u. Kaukehmen



www.Bildarchiv-Ostpreussen.de 016499 / 8-121
Kuckerneese, Ort, Kreis Elchniederung, MT08095-8. Lichtspielhaus Lekensky. (1936-1944), ©

В 1905 году был открыт газовый завод. Электричество было доступно только после Первой мировой войны. Сначала молочный завод Selleneit установил систему электрического освещения для собственных нужд и обеспечил электроэнергией ещё несколько домов и кинотеатр. Подключение к наземной Восточно-прусской сети (Ostpreußenwerk) было осуществлено в 1924 году, и тогда электричеством было обеспечено 95% всех

домов и ферм. Уличное освещение контролировалось современным сумеречным индикатором, установленным на крыше нового купеческого здания Нётцеля на рыночной площади. Электрическая система пожарной сигнализации состояла из 10 пожарных оповещателей, распределенных по всему поселку.



www.Bildarchiv-Ostpreussen.de 006703
Kaukehmen, Kreis Niederung, MT08095-8.
Kaukehmen. Königliche Reichspost Am Markt 12 1904. (1904), ©

В 1929 году муниципалитет Каукемена выкупил усадьбу Кукернезе (Kuckerneese, Gut), включая парк, и 250 гектаров земли, для необходимого расселения жителей. Усадьба находилась к востоку по дороге, ведущей в конец деревни, слева от почты. В 1938 году бывшая усадьба Кукернезе, к этому времени в ней располагались гостиница и ресторан, была преобразована в педагогический колледж с пансионом. В хозяйственном здании размещались кухня и столовая, комната персонала и санитарные помещения. Около 40 учителей начальных школ прошли обучение под руководством 5 преподавателей. В 1930-х годах в Мильххофе был

создан молочный техникум.

Восточно-прусское общество строительства и расселения (Ostpreußische Bau- und Siedlungsgesellschaft) в Кёнигсберге построило 33 небольших жилых комплекса на сельскохозяйственных землях. Парк усадьбы был предоставлен населению в качестве зоны отдыха, а на прилегающем лугу была построена "спортивная площадка Jahn".



www.Bildarchiv-Ostpreussen.de 010397
Kuckerneese, Ort, Kreis Elchniederung, MT08095-8.
Kuckerneese. BDM-Sportfest auf dem Jahn-Sportplatz... (1933), © Eva Klumbies geb. Grasteit



www.Bildarchiv-Ostpreussen.de 016178 / 8-121
Kuckernesse, Ort, Kreis Elchniederung, MT08095-8. Wagenbau Friedrich Rieske. (1927), ©

В 1809 году на территории домена было создано ремонтное депо, которое считалось старейшим в Восточной Пруссии, но уже в середине 19 века оно прекратило свое существование.

Имея относительно большое население, муниципалитет Кукернезе был также экономическим центром дельты Мемель. Более крупные церковные деревни Шакендорф, Херденау и Каркельн (пос.

Мысовка), а также Скёрен (пос. Городково) и, после 1939 года, деревни к северу от реки Русса в Мемельланде были ориентированы на Кукернезе в экономическом отношении.



www.Bildarchiv-Ostpreussen.de 041829
Kaukehmen, Kreis Niederung, MT08095-8. Wochenmarkt. (1900-1910), ©

По большей части население всего этого района привозило в Кукернезе свои преимущественно сельскохозяйственные продукты, а затем, реализовав их, совершали покупки уже и для себя. В базарные дни (каждую среду) движение было особенно оживленным. Муниципалитет Кукернезе был в некотором роде небольшим провинциальным городком (хотя и никогда не обладавшим городским правом), который

в наибольшей степени зависел от благосостояния окружающего его сельского хозяйства.

До Первой мировой войны только со стороны реки Руссе на рынок прибывало от 150 до 200 повозок. На восточной стороне рынка, перед почтой, продавали свиней и поросят, на западной стояли мясники, на южной – торговцы овощами и рыбой, а на северной продавали картофель и фрукты. Однако отделение Мемельланда, где находились принадлежавшие приходу деревни Гросс- и Кляйн-Шилленингкен, Хайнрихсфельде и Лейтгиррен, привело к резкому сокращению экономического потенциала Каукемена. Продажи упали, а стоимость жизни выросла. За инфляцией последовали неплатежеспособность и банкротства, вынужденные продажи и безработица. Только после 1933 года условия снова улучшились.



www.Bildarchiv-Ostpreussen.de 016365 / 8-121
Kuckernesse, Ort, Kreis Elchniederung, MT08095-8. Markttag. (1935-1944), ©



www.Bildarchiv-Ostpreussen.de 016542 / 8-121
Kuckerneese, Ort, Kreis Elchniederung, MT08095-8.
Blick vom Dach Cafe Wittrin zum Noetzel-Bau. (1930-1944), ©

Промышленности здесь практически не было. Население состояло из фермеров, торговцев, вольнонаёмных, ремесленников, чиновников, служащих и рабочих, которые благодаря своему трудолюбию привели округ Кукернезе к некоторому процветанию. Роскошные коммерческие дома, расположенные вокруг рыночной площади размером в 2 га, придавали этому месту вид небольшого городка. Две гостиницы, три кафе и 13 трактиров и таверн обслуживали местных и приезжих посетителей.



www.Bildarchiv-Ostpreussen.de 016542 / 8-121
Kuckerneese, Ort, Kreis Elchniederung, MT08095-8. Blick vom Kirchturm zum Markt. (1930-1944), ©

16 продуктовых магазинов, 6 текстильных магазинов, 7 пекарен, 7 мясных магазинов, 4 обувных магазина и 9 мастерских по ремонту обуви, 3 аптеки, 6 столярных магазинов, 2 магазина сантехники, 3 строительных артелей, 2 стекольщика, 5 маляров и обойщиков, 3 кузнеца, 2 колесника, 1 бондарная мастерская, 8 мастеров-портных, 3 мастера-шорника, 6 парикмахеров и многие другие деловые и

ремесленные предприятия находились в общине Кукернезе.

Важное значение для этого места и, в частности, для экономики в целом, имели существующие здесь органы власти и государственные учреждения, такие как окружной суд с 4 судьями, филиал Рейхсбанка и различных отделений банков, несколько адвокатов и нотариусов, различные врачи, управление защитных работ на дамбе и таможенные пункты.

Культурная жизнь в деревне также была разнообразной. До 1933 года Тильзитский городской театр и Государственный театр Восточной Пруссии проводили постоянные гастроли с театральными и опереточными спектаклями. В 1930-х годах на Тильзитерштрассе был построен новый кинотеатр на 600 мест, оснащенный самым современным оборудованием.

Клубная жизнь процветала: мужской певческий клуб, клуб рабочей песни, мужской гимнастический клуб, клуб ремесленников, клуб воинов и протестантский рабочий клуб обеспечивали оживленную социально-общественную жизнь.



Kaukehnen i. Ostpr. — Reichsbanknebenstelle
www.Bildarchiv-Ostpreussen.de 006710 / 121 042
Kuckerneese, Ort, Kreis Elchniederung, MT08095-8.
Kuckerneese, Reichsbanknebenstelle vor dem Neubau in der... (1910-1938), ©



www.Bildarchiv-Ostpreussen.de 005763 / 8-121-329
Kuckerneese, Ort, Kreis Elchniederung, MT08095-8.

Kuckerneese, Bahnhof. Kolorierte Postkarte mit "Schniefke-Bahn"... (1904-1929), ©

Кроме того, Кукернезе был довольно хорошо связан с окрестностями в транспортном отношении. От крупного железнодорожного сообщения Грос-Бриттаниен (пос. Щегловка) железнодорожная компания Восточной Германии (Ostdeutsche Eisenbahngesellschaft) построила узкоколейную железнодорожную линию через Нойкирх (пос. Тимирязево) до Кукернезе в 1904/05 году и продлила её от

Кукернезе до Каркельна (пос. Мысовка) в 1906 году. В 1934 году для ускорения пассажирских перевозок администрация Восточно-Прусской Малой железной дороги (Ostpreußische Kleinbahnen AG) в дополнение к узкоколейке пустила в Тильзит автобусы, курсировавшие 6 раз в день в обоих направлениях.



www.Bildarchiv-Ostpreussen.de 016508 / 8-121

Kuckerneese, Ort, Kreis Elchniederung, MT08095-8. Kleinbahnhof und Bahnhofshotel. (1925-1930), ©

Каукемен был самой важной промежуточной станцией на почти 40-километровой узкоколейной линии и имел величественное вокзальное здание. После окончания Второй мировой войны узкоколейная железная дорога была разобрана, и лишь несколько зданий и часть старых железнодорожных насыпей до сих пор свидетельствуют о её существовании.

Из 7 еврейских семей в Каукемене две семьи вовремя сбежали в Америку в 1930-е годы, остальные, наверняка, погибли в нацистских центрах уничтожения.



www.Bildarchiv-Ostpreussen.de 015928 / 8-121

Kuckerneese, Ort, Kreis Elchniederung, MT08095-8. Geschäft Karl Bluhm. (1930), ©


16 июля 1938 года общине было возвращено её древнее название Кукернезе. Каукемен был переименован в Кукернезе в честь расположенного здесь прусского домена по распоряжению обер-президента Кёнигсберга. Последним мэром Кукернеза был Курт Стурис, который руководил общиной в течение 28 лет.

12 октября 1944 года окружное руководство НСДАП отдало приказ об эвакуации



www.Bildarchiv-Ostpreussen.de 016541 / 8-121
Kuckerneese, Ort, Kreis Elchniederung, MT08095-8. Gasanstalt und Alte Gilge. (1930-1944), ©

гражданского населения, через 6 дней также эвакуировали органы власти и предприятия. Сельское население переехало в вагонах в район Хайлигенбайль, а в январе 1945 года, спасаясь от советских войск, двинулось на запад. Всё оставшееся население было эвакуировано по железной дороге в Саксонию. Первая же граната, упавшая в Кукернезе, уничтожила памятник у церкви воинам Первой мировой.



В Каукемене родился художник Фридрих Шрёдер, творивший под псевдонимом Фридрих Шрёдер-Зонненштерн (1892-1982). Он был вторым из тринадцати детей деревенского почтальона-пьяницы и матери с нервным расстройством. У него было трудное начало жизни, он всегда был неподходящим, аутсайдером в обществе, но он сделал себе имя, как художник, в

Германии, начиная с 1950-х годов. С детства отличался эксцентричностью и необычными увлечениями — любил залезать на деревья и мочиться оттуда на соседей и проходящих мимо нарядно одетых людей. За попрошайничество и асоциальный образ жизни уже в 14 лет был отправлен в воспитательный интернат.

Сначала учился на садовника, но бросил, стал подрабатывать конюхом в передвижном цирке, работал разнорабочим. В 1912 году Шрёдер-Зонненштерна обвинили в краже в состоянии аффекта и отправили в психиатрическую лечебницу в Алленберге, где он писал стихотворения, посвященные грехам человеческой цивилизации и убеждал




www.Bildarchiv-Ostpreussen.de 016539 / 8-121
Kuckerneese, Ort, Kreis Elchniederung, MT08095-8. Kate an der toten Gilge. (1930-1944), © Müller-Zander

окружающих, что он самый умный человек на Земле и на Небе и его предназначение — наставлять людей на путь истинный.

В дополнение к этому утверждал, что является изобретателем сверхскоростной (3600 км/ч) паро-электрической машины. Спустя 7 месяцев Шрёдер-Зонненштерна выпустили из клиники, он снова стал бродяжничать.



Когда началась Первая мировая война был мобилизован и отправлен на фронт, но не доехал до места назначения, выдав себя за умалишенного. В 1917 году работал на русско-литовской границе посыльным. Был пойман на контрабанде и снова отправлен в психиатрическую больницу. Там снова вёл себя необузданно — пытался бежать, объявлял голодовку. Наконец, в 1919 году был выписан оттуда под опеку.



Далее попал в Берлин, где открыл астрологический кабинет, проводил спиритуалистические сеансы, предсказывал будущее и лечил людей (среди его клиентов были и знатные горожане) магнетопатией, за что в 1930 году отсидел 6 недель в тюрьме. Тюремный срок последовал из-за того, что он занимался медициной незаконно (Шрёдер-Зонненштерн говорил, что безошибочно может определить болезнь через радужную оболочку глаза и при помощи массажа вылечить любое заболевание. Считая себя сверхчеловеком, утверждал, что в его руках сконцентрирована магнетическая сила, посланная ему свыше) и нарушал действующие законы о лекарственных средствах. Выступал под именем «Тайный советник Профессор Доктор философии

Элиот Гнасс фон Зонненштерн — Психолог университетских наук», присвоил себе титул «солнечного короля».

В 1933 году он в очередной раз обвинен в мошенничестве и отправлен в психиатрическую больницу в Нойштадте, где произошло знакомство с другим сумасшедшим — безвестным художником.

Увиденные рисунки очень сильно поразили Шрёдера-Зонненштерна, он понял, что нашёл своё призвание. Не мешкая, он раздобыл бумагу и начал творить под чутким руководством своего наставника. Далее был выписан, работал кладовщиком, во время Второй мировой войны побывал в штрафном лагере.





После окончания войны торговал дровами, жил впроголодь, много занимался искусством — писал стихотворения с собственными иллюстрациями, стабильно заниматься живописью он стал в Берлине. По счастливой случайности несколько его работ оказались в галерее Шпрингер, где были моментально раскуплены.



Mit dem Bild „Schöpfung, Chaosologie“ Foto Klaus Kindermann



Mit Hundertwasser - 1962



Ende der fünfziger Jahre



Mit Hundertwasser und Yuuko Ikewada



Foto Diebold-Genschow



Foto Robert Lebeck

С 1950 года начинается новая жизнь Шрёдер-Зоннештерна — с выставками, встречами с сюрреалистами и просто интересными людьми, гастролями и выступлениями на различных мероприятиях. До 1958 года он создал около 104 крупноформатных картин. С 1952 года у него были регулярные выставки в галерее, одна из которых состоялась в Кунстхалле Дюссельдорфа в 1967 году и в Ганноверском обществе Кестнера в 1973 году. Сначала он шокировал зрителей своими ярко выраженными сексуальными, похабными представлениями, которые широко поддерживали его репутацию, тем более что он обладал способностью выставлять себя напоказ. После смерти своей партнерши "тети Марты" в 1964 году он всё чаще впадал в пьянство, и его творческие силы все больше и больше ослабевали. Свои картины он нередко отдавал за бутылку водки.



В 1968 году Фридрих Шрёдер снова попал в психиатрическую больницу. Там у него отказали ноги. В конце жизни не покидал свою квартиру в Берлине, он умер на 90-м году жизни в 1982 году.



В самом центре поселка Ясное сохранилась афишная тумба (Litfaßsäule) – изобретение знаменитого берлинского издателя Эрнста Литфаса. Первые афишные тумбы, которые немцы называли "колоннами Литфаса", впервые появились в Берлине, весной 1855 года.

Через осыпавшуюся штукатурку проступают старые кирпичи белого цвета, из которых возведена историческая рекламная конструкция. Во времена

кайзеровской Германии афишные тумбы украшали цепями и витыми чугунными решетками. Была ли в те годы украшена тумба Каукемена – неизвестно, но точно известно, что на этой тумбе не красовались афиши эксцентричного художника и перформанса Фридриха Шрёдера-Зонненштерна...

Взято из иллюстрированной книги "Die Kirchengemeinden Kuckerneese und Skören Kreis Elchniederung",

опубликованной Kreisgemeinschaft Elchniederung e.V.

<http://www.elchnied.de/html/kuckerneese.html> и

сайта <https://ostpreussen.net/orte/elchniederung/kaukehmen/>

Путешествие по Славскому району продолжается...



По пути к посёлку Мысовка, на перекрёстке дорог со стороны посёлков Ясное и Малых Бережков, к порту на Куршском заливе, когда-то это было одно из самых красивых и процветающих мест на побережье – в народе эти земли называли "Куршской Венецией", – задержимся в посёлке Прохладное, на заметной возвышенности перед выходом к заливу.



Прежнее название этого местечка Калльнингкен, какое-то время упоминалось, как Херденау, затем вновь – Калльнингкен. Это была фермерская деревня с большими земельными участками, где преобладало в основном животноводство.



Kallningken, Kreis Niederung
www.Bildarchiv-Ostpreussen.de 000116
Kallningken, Kreis Niederung, MT08093-3. Kirche und Gasthaus Völkner. (1930-1940), ©

На самой высокой точке холма в 1677 году по приказу Великого курфюрста была построена церковь – это была первая кирха в Калльнингкене. Приход, который здесь был сформирован в 1684 году, стал основным и для прихожан ещё одной деревушки на берегу залива – Инзе (пос. Причалы), чей приход отделился в 1810 году.

Однако в 1727 году церковь в Калльнингкене пришлось снести и построить вторую, которая тоже простояла недолго.



www.Bildarchiv-Ostpreussen.de 002660
Hardenau, Kreis Eichstedting, MT08093-3. Hardenau, Kirche. (1900-1944), ©

Третья приходская церковь была воздвигнута здесь в 1753 году, в 1819 – пристроена деревянная башня. В церкви находился алтарь дореформационной эпохи, который, как говорят, когда-то был поднят со дна залива.

Однако пасторы считали, что алтарь был подарен Херденау одним из приходов Мемельланда, когда однажды случайно один художник под рельефом из гипса обнаружил ценную средневековую резьбу по дереву, которая была вскрыта и отреставрирована – когда это было сделано, не упоминается.

Церковь хорошо пережила Вторую мировую войну и затем использовалась под склад, как это было обычным в советское время, до начала 1980-х годов. Позднее склад был заброшен и стал разрушаться, в 1994 году обрушилась крыша. Кирха сейчас всё больше и больше исчезает, но даже в разрушенном виде какое-то время обладала особой аурой.





В 1890 году в приходе Кальнингкен проживало 1200 человек, из них 559 литовцев. Церковные службы проводились на немецком и литовском языках.




Schule in Herdenau

www.Bildarchiv-Ostpreussen.de 002052
Herdenau, Kreis Elchniederung, MT08093-3. Schule. (1920-1944), ©

"большой железной дороге" („Vollbahn") до Тильзита или Кёнигсберга.

Здесь же была и школа, и два трактора, и собственное почтовое отделение. Школа и почта находились напротив друг друга. В 1904 году была создана паровая молочная ферма, которой в последнее время управляла семья Карла Кича. С 1911 года в деревне Кальнингкен была остановка узкоколейной железной дороги из Каркельна (пос. Мысовка) через Кукернезе (пос. Ясное) в Бриттаниен (пос. Щегловка), куда можно было добраться за два часа, а уже оттуда продолжить движение по



Schöpfwerkzentrale Trammen (Tramischen) 1928

www.Bildarchiv-Ostpreussen.de 001916
Trammen, Kreis Elchniederung, MT08093-2. Schöpfwerkzentrale, 1928.. (1928), ©

В сторону Мысовки в 2,5 км от посёлка Прохладное на дамбе у залива стояла электростанция Траммен. Когда-то здесь находилось небольшое поселение Трамишен (пос. Роздольное), которое позднее переселили, а на его месте построили генераторный комплекс, который обеспечивал электроэнергией насосные станции мелиоративной системы на реке Рунгель (Узкая).

До строительства дамбы вдоль залива весной и осенью все улицы заполнялись водой, и только дома были видны, потому что, как и церковь, они строились на небольших холмах. До церкви тогда добирались на барже.

В красивом парке на окраине Кальнингкена, не доходя до Траммена, находилось семейное поместье Бускис с усадебным домом.



www.Bildarchiv-Ostpreussen.de 001853
Herdenau, Kreis Elchniederung, MT08093-3. Herdenau, Schiffernte. (1920-1944), ©



Сегодня та когда-то привлекательная деревня уже так не выглядит. В центре посёлка Прохладное сохранился двухэтажный дом, который достаточно легко можно узнать по фотографиям Кальнингкена.



В самом конце Второй мировой войны вермахт выводил из этого района свои войска, при отступлении они взорвали электрогенераторы для дренажных систем в Трамишене, тем самым затопив Эльхнидерунг – большая часть округа тогда ушла под воду...

По материалам статей с сайтов <http://www.elchnied.de/html/herdenau.html>
<https://ostpreussen.net/orte/elchniederung/kallningken/>

ПОСЁЛОК МЫСОВКА – КАРКЕЛЬН



Посёлок Мысовка Славского района можно считать самым крайним северным посёлком Калининградской области, расположенный на восточном берегу Куршского залива. Довоенное название поселения – Каркельн на заливе, округа Нидерунг. Слово «Каркельн» происходит от прусского karklis «карклис», что означает водное пастбище/заросли пастбищ.

Каркельн был одним из самых красивых и процветающих мест на побережье Куршского залива. В народе Каркельн называли "Куршской Венецией". В посёлке проживало около 900 жителей, которые жили в основном за счет рыболовства, сельского хозяйства, торговли, коммерции и ремесел.





Река Каркель (Разлив), у устья которой расположен посёлок Мысовка, бывший Каркельн, берёт начало от реки Широкая (Альге) у посёлка Разлив (Дервелишкен) и составляет в длину 11 км. Река протекает по Нижненеманской низменности, которая местами находится ниже 2,8 м отметки уровня моря. Глубоководный Каркельшторм у посёлка Каркельн впадал в Куршский залив. По обеим сторонам реки стояли дома, перед которыми летом пышно цвели цветочные сады. Деревенская улица пролегла по защитной дамбе, построенная в качестве плотины, защищала дома и сады от наводнений весной и осенью.



Берег реки так и назывался "Дамм" (дамба), был укреплен фашинными плетнями и дубовыми кольями. У пристани на якорях стояли многочисленные рыбацкие баржи, на их высоких мачтах красовались вырезанные из дерева вымпела с изображением эмблемы порта Каркельна: два белых прямоугольника на красном фоне.



На плотине стояли "риккены" (высокие длинные стойки для свай), на которых рыбаки после ловли поднимали свои сети для сушки и починки. Здесь же после сбора ставили высокие стога сена из-за нехватки места в хлеву и амбарах.

Каждую пятницу в Каркельне шёл торг, на рынке собирались рыбаки со всей косы. В такие дни магазины Каркельна имели хорошие продажи. Современный

молочный завод в Каркельне был особенно известен своим превосходным "сыром Тильзитер".

Из Каркельна было налажено хорошее сообщение в Бритайнен (пос. Щегловка) по узкоколейке, построенной в 1906 году, а оттуда по железной дороге, можно было и на автобусе или на грузовике, добраться до Тильзита или Кенигсберга, что, кстати, позволяло быстро продать товар, особенно рыбу.



В тридцатых годах XX века Карклен был признан образцовой деревней. Строительство красивого и просторного молодежного общежития, которое получило название "Эльхнидерунг", привело в деревню множество отдыхающих. (Из-за халатности молодежное общежитие сгорело в 1942 году).



Веселья в деревню привносили ежедневные поездки на пароходе к Куршской косе, чаще со школьниками из окрестностей и Тильзита. Туристический бизнес процветал! Особенно популярным среди местных жителей и гостей в летние месяцы был "виноградник" – остров для купания в лагуне, расположенный прямо перед входом в реку со стороны Каркельна. Он был окружен тростником и камышом. Моторные или гребные лодки проплывали мимо тысячи желтых кувшинок. Со стороны гавани на острове из песчаных наносов предлагался великолепный пляж для купания.



Как же Карклен получил своё имя? Это можно лишь предположить, возможно, что первые поселенцы назвали так пастбища, так называемые "Каркле" или "Карклиены", которые были очень востребованы лосями. Из древней грамоты 1660 года следует, что Великий курфюрст

выделил трактирщику три хуфена земли выше по течению в "Каркельне", из чего затем возникло название места "Каркельн". При раскопках холма для строительства дамбы в 1905 году были найдены две встроенные лодки и каменный топор, которые позволяют предположить, что в этих местах ещё в каменный век жили люди.



www.Bildarchiv-Ostpreussen.de 002046 / 4-82-53
Herdenu, Kreis Elchniederung, MT08093-3. Trakehnerzucht auf Hof Ambras. (1935-1944), ©



Благословением для этих мест было строительство дамбы! По окончании строительства в 1896 году высокой плотины через Краулейден (пос. Хрустальное) – Калльнингкен (пос. Прохладное) – Карклен (пос. Мысовка), после до Акменишкена (пос. Дюнное) в том же году, было построено шесть насосных станций в устьях больших рек. Для обеспечения этих шести насосных станций электроэнергией была построена центральная станция в Траммишене (пос. Раздольное), а именно там, где двухкилометровая плотина пересекалась с дамбой Калльнингкен – Каркельн.



Это место было выбрано потому, что суда, заходившие в глубоководный канал, с углем могли причаливать и разгружаться в Каркельне. Для доставки угля в котельную использовалась узкоколейная железная дорога. Район вокруг Каркельн был обвалован в 1905/06 г. Площадь обвалования Каркельна с юга составляла около 500 га, а с севера – 250 га. После строительства дамбы затопление земель сразу прекратилось, и

стало выгодным выращивание зерновых и содержание скота.

Район Каркельн граничил с Куршским заливом на протяжении почти 25 км и имел общую полезную площадь около 2000 га.

Первое здание школы в Каркельне было построено из бруса и деревянного каркаса, в нем также размещался священник из Русса, который проводил службы в Каркельне.



www.Bildarchiv-Ostpreussen.de 010435 / 6-98
 Karkeln, Kreis Niederung, MT08093-1. 20, Schule. (1930-1935), © Maria Müller

В 1880 году на церковной набережной было построено из красного кирпича здание школы с тремя классами, в котором также было предусмотрено место для трех квартир

учителей (школа и сегодня находится в хорошем состоянии и используется под детский сад).





Первая церковь в Каркельне была построена в 1680 году из дерева и глины и снабжена была тростниковой крышей. Когда эта церковь сгорела, в 1760 году, построили каменную церковь.

Рыбаки и трактирщики из Каркельна доставляли камни из разрушенного орденского замка на "Винденбургском углу" – зимой на санях, летом на баржах. Была спасена часть церковной кафедры и нашла место в новой церкви Каркельна, которая была освящена в 1772 году. В 1900 году церковь была расширена за счет пристройки алтарного помещения и колокольни.

Колокол ещё долго прощался со своими людьми, когда 13 октября 1944 года они вынуждены были покинуть Каркельн. Сегодня на этом месте стоит Дом культуры, а кладбище сравняли с землей. Мэр Каркельна Михаэль Майнус в Первом томе "Der Kreis Elchniederung" (стр. 386) пишет: "20 января 1945 года вермахт и фольксштурм покинули Каркельн. Саперы подорвали подводные мины, хранившиеся в посёлке, – и наша прекрасная деревня была ужасно изуродована: 25 домов сгорели, а остальные были сильно повреждены..."



Посёлок Мысовка расположен по обоим берегам речного канала Разлив – разделен на две части рекой. Единственная переправа, соединяющая один берег с другим, – это понтонный мост, который был возведён на месте деревянного моста, когда-то существовавшего здесь поселения Каркельн, ещё в 1992 году, переданный военными.

Однако переправа давно пришла в негодность. Скользкий, не освещенный, без перил мост, пройти по которому и подняться на берег сухим едва ли кому-то удавалось. С 2018 года назрела проблема с военным мостом – часть переправы уходила под воду зимой или летом, если река поднималась.





Строительство обновлённого моста в посёлке Мысовка с 2020 года сопровождалось скандалами и махинациями... В результате с явными задержками в сдаче объекта в срок, в Мысовке появился мост – сначала пешеходный, а к марту прошлого 2021 года сдали объект полностью в эксплуатацию.

Понтоны старого моста решили не демонтировать, а использовать, как пирс для рыбаков.

Новый понтонный мост состоит из пластиковых кубов, сверху металлический профнастил и огороженная перилами дорожка для пешеходов. Установлены столбы освещения. Переправа сможет выдержать машины весом до 10 тонн.

По материалам статьи Рут Бек-Келх, представителя церковного прихода, с сайта <http://www.elchnied.de/html/karkeln.html>



Эльхнидерунгия – Лосиная долина – так переводится название заповедной части этой земли – поскольку лось, после человека, был вторым хозяином в окрестных лесах.



До войны здесь было организовано два крупнейших охотничьих хозяйства по разведению диких животных. Главным, из которых был, конечно, лось.

В Эльхнидерунге их обитало около 500 особей. Хотя отстрел разрешался не более 7 штук в год. Неудивительно, что именно голова лоса украшала герб Хайнрихсвальде.

Первое упоминание о лесничестве Пайт, живописно расположенном на одноимённой реке Пайт (Хлебная) между поселениями Инзе (пос. Причалы) и Кляйн Крауляйден (пос. Хрустальное) относится к 1886 году. В то время рядом с лесничеством ещё существовала деревня, но затем она была выкуплена лесным казначейством и включена в состав ОХОТНИЧЬЕГО КОМПЛЕКСА.



www.Bildarchiv-Ostpreussen.de 000209 / 02_159
Plein, Kreis Niederung, MT09095-6. Jagd auf dem Kanal. (1930), ©



(Tawellningker Forst).

В Веймарской Республике это были привилегированные, особо любимые, охотничьи угодья премьер-министра Отто Брауна, а в нацистские времена Герман Геринг использовал охотничью резиденцию, перестроив и расширив их с учётом своей склонности к грандиозности.

Поначалу сюда в район Тавелльнингкена приезжали именитые гости на охоту и селились у главного королевского лесничего Ибенхорста (пос. Плодовое). Позднее император Вильгельм II обнаружил эти места, полюбил их и создал ландшафтный заповедник „Лосиную Роминту" (Bruchlandschaft „Elch-Rominten“, "Эльх-Роминтен").

Около 1900 года здесь насчитывалось около 250 лосей.

К первому визиту императора с 18 по 20 сентября 1904 года с восточной стороны усадьбы королевского лесничего в 1901/02 годы было пристроено боковое крыло с императорскими покоями, а ко второму визиту в 1907 году – ещё одно крыло, в которое переехал лесничий, чтобы освободить место для императорской свиты. Император останавливался здесь в третий – последний раз с 12 по 14 сентября 1910 года.

Лесничество Пайт входило в состав бывшего главного лесного хозяйства Тавелльнингкена (Hauptförsterei Tawellningken), переименованного в 1937 году в Тавелльненбрух (Tawellenbruch). Отсюда кайзер Вильгельм II охотился на лосей в Тавелльнингкском лесу





www.Bildarchiv-Ostpreussen.de 021377
Tawellenbruch, Gutsbezirk und Staatsforst, Kreis Elchniederung, MT08093-5.
Dieser Eich stand dem Bildhauer Ludwig Vordermayer Modell. (1915-1925), © Meyer, Tawellingken

На рубеже 20-го века в этом районе, помимо лосей, также водились кабаны, олени, зайцы и лисы. Численность лосей в Восточной Пруссии сильно варьировалась. Ещё во времена герцога лось был широко распространен как дичь для пропитания. Начиная с 18 века на лося стали всё чаще охотиться. При Фридрихе I в одной только Капорнской пустоши (Karorner Heide) было убито многие сотни лосей. Его окружение также энергично уничтожили крупного животного, численность которого резко сократилась в конце 18 века. В 1840 году был убит последний мазурский лось, а в 1842 году –

последний в Прейсиш Эйлау. В 1849 году, после короткого периода разрешённой свободной охоты, во всей Восточной Пруссии насчитывалось всего 11 лосей.



www.Bildarchiv-Ostpreussen.de 005510 / 12-198
Tawellenbruch, Dorf und Forstamt, Kreis Elchniederung, MT09094-7.
Heuernte bei Bauer Heinrich Lundschieen. (1935-1944), ©

Однако, помимо интенсивной охоты, решающую роль в сокращении популяции лося сыграло преобразование многочисленных болот и лугов глубокой низменности у Куршского залива, ольховых болотистых лесов в сельскохозяйственные угодья и хозяйственные леса.

Только лишь в лосином заповеднике в имперские времена численность лосей увеличилась с 200 до 800 животных, во многом благодаря стараниям по их охране и сбережению главного лесничего Мейера,

который возглавлял Тавелльнингкенское лесное хозяйство с 1 января 1904 года по 16 ноября 1914 года. Путем целенаправленного отстрела была создана ценная популяция лосей, наследовавших в основном чрезвычайно крупные, причудливо ветвистые лопаты рогов.

Весьма достойные, завидные и привлекательные трофеи находились в охотничьем домике лесничества Пайт, например, висела репродукция, застреленного в 1912 году тогдашним министром сельского хозяйства бароном фон Шорлемер-Лизером, 22-балльного лося, который в то время считался самым крупным в Восточной Пруссии.





Elche in der Brunft
www.Bildarchiv-Ostpreussen.de 007157 / 12-198
Tawellningken (Gutsbezirk), Kreis Niederung, MT08093-5.
Elche in der Brunft. (1935-1940), © Fritz Krauskopf, Königsberg

В результате военных действий периода Первой мировой и браконьерства к 1918 году поголовье лосей сократилось примерно до 230 животных. В суматохе революции и трудностей инфляционного периода несколько банд бродили по лесам и сократили популяцию лосей до такой степени, что нависла угроза их исчезновения. Зимой браконьеры пользовались тем, что громоздкому лосю было трудно удержаться на стеклянном льду, гонялись за ним на коньках, громко крича, пока он не поскользнётся и убивали его колом для льда. Тогда было учтено всего 40 лосей.

Частые наводнения мешали восстановлению популяции, пока не были укреплены дамбы и созданы "лосиные горы" („Elchberge“), как убежища для крупных животных.

Премьер-министр Отто Браун, к тому же заядлый охотник, строгими правилами, определившие лосиную охоту, обеспечил сохранение популяции лося. К середине 1930-х годов здесь снова насчитывалось около 1 500 лосей.



www.Bildarchiv-Ostpreussen.de 014315 / 12-198
Tawellenbruch, Ort und Forstamt, Kreis Elchniederung, MT09094-7.
Tawellenbruch Forstbeamte mit erlegtem Elchhirsch. (1943), ©

Рейхсегермейстер Герман Геринг и его гости-охотники вели довольно разнузданную охоту на крупных животных и нашли в лосиной долине отличные экземпляры. Осенью 1934 года Геринг застрелил 24-х балльного лося, подобного которому никто до него не выслеживал, вошедший в историю как "Великий Могучий из Гильге" („Großmächtige von Gilge“). Геринг немедленно создал на этой территории государственный лосиный

заповедник, и в 1945 году около 1 200 лосей снова жили в Восточной Пруссии. Автор книги "Эльхвальд" ("Лосиный лес") Ганс Крамер (13. 7. 1896 – 11. 1. 1982) осенью 1943 года был изгнан Герингом из охотничьей зависти за то, что он разрешил мяснику Гёрке застрелить в Лосином лесу крупного оленя, которого рейхсегермейстер с удовольствием бы пристрелил сам. При этом Геринг, опасаясь партизан, с 1942 года вообще не входил в Лосиный лес. Дед Ганса Крамера был Теодор Толки (19. 1. 1822 – 26. 10. 1904) – судья, судебный советник и почетный гражданин города Нейденбург (Нидзица — город в Польше, входит в Варминьско-Мазурское воеводство).



3.
→
Эмблема
Восточной
Пруссии
на серебряном
значке



После Второй мировой войны произошло полное уничтожение популяции животного, чьи рога стали эмблемой Пруссии. Благодаря иммиграции лосей из Литвы и доставки животных из Беларуси и Московской области, популяция снова увеличилась. В 2005 году численность снова достигла 1 300 лосей.

Художники и скульпторы также вдохновлялись символом Восточной Пруссии и работали над образом лося. Самым известным художником, изображавшим лосей, был Рихард Фриз (1854 – 1917), родившийся в Гумбиннене, который часто останавливался в лесничестве Ибенхорст, чтобы увидеть и зарисовать лесного жителя. Скульптор Людвиг Фордермайер, создатель Тильзитского и Гумбинненского лосей, останавливался в лесничестве Тавельнингкен, чтобы изучить телосложение лося. Кстати, его



Гумбинненский лось, установленный 29 сентября 1911 года, был гладкой формы, в то время как у Тильзитского лося 1928 года виден намёк на шерсть.



Охотничий домик Пайта пережил Вторую мировую войну совершенно невредимым. Когда Лосиный лес стал местом охоты Балтийского Краснознаменного флота, здания заметно обветшали, со временем разрушались и позднее частично исчезли. Совсем недавно охотничий домик служил в качестве зверофермы, складским помещением для кормов. Балконы и деревянные постройки сгнили и

обветшали, окна и двери были замурованы. Однако главное лесное управление Эльхвальда и лесные хозяйства Тавельнингкен и Пфайль постигла ещё худшая участь: от них ничего не осталось.



В 2003 году в Калининграде был создан „Фонд поддержки реконструкции исторических памятников Пайта“. Соучредителем и президентом Фонда являлся Андрей Дровняшин, а Вице-президентом – берлинский охотник и защитник природы Юрген Лейсте (Jürgen Leiste). Задача Фонда – восстановить старый имперский объект как охотничий дом и место международных встреч для охотников и экотуристов, а также создать

туристическую базу и природоохранную станцию для туристов, пеших туристов, натуралистов, охотников, рыболовов и любителей природы. Основным спонсором являлся частный Балтийский торгово-промышленный дом „Ресурсы Севера“, базирующийся в Калининграде, которому принадлежат земельный участок и здания бывшего лесничества Пайт. Бывшее служебное помещение было отреставрировано в сентябре 2001 года, в котором предусмотрены квартира для администратора, гостевые комнаты с душем и туалетом, и небольшой музей. Бывший охотничий дом императора был расчищен, восстановлены оконные проёмы и закреплены несущие конструкции. Крыши главного здания и хозяйственных построек отремонтированы, Императорский зал приобрел новый вид.



В распоряжении гостей лодки для экскурсий. Из Пайта проводят экскурсии на Большое Моховое болото, граничащий с Полесским районом. Все экскурсии к болотистым районам возле посёлка Громово (бывший Лаукнен/Хохенбрух), где располагается государственный заказник «Громовский» в центре

знаменитого района верховых болот, организуются Центром охраны природы.

В рамках просвещения молодёжи и школьников Калининградской области ежегодно проводят день истории лесничества Эльхнидерунг. В 2007 году, например, был восстановлен мемориальный камень егерю Вильгельму Борхардту, который был застрелен браконьером в Шнекенском лесничестве (Forstamt Schnecken) 16 декабря 1921 года.

По материалам статьи с сайта


<https://ostpreussen.net/orte/elchniederung/pait/>






Ещё в давние времена на территории юго-востока Тевтонского ордена охота за кабарнами, зубрами, турами и лосями была излюбленной забавой рыцарей.

Те леса старались сохранить ещё до появления в начале XX века повсеместной кампании по созданию заповедных зон, с целью уберечь их от вырубкн.



В начале XX века гумбинненский скульптор **Рихард Фризе** изготовил две скульптуры оленей, которые были установлены в Роминтской пушце – так назывался лес в Виштынецком парке, как раз на юго-востоке нашей области. Площадь заповедной пушцы была небольшая, и лишь за советские годы удалось приумножить эти территории. Уникальный уголок Калининградской области погружает в мир ледяных

источников, реликтовых деревьев и богатую историю места.



Рихард Фризе же решил увековечить природу края в виде самого традиционного животного этих мест — лося. Будучи знакомым с мастером Людвигом Фордермайером, учеником Эдуарда Мане, Фризе вдохновил того изготовить скульптуру лося, а позже добился, чтобы городские власти Гумбиннена приобрели эту скульптуру и установили её.

Фигура лося в центре Гумбиннена

произвела впечатление и имела успех, а автор — Людвиг Фордермайер, отмеченный вниманием, задумал отлить и второго лося, правда, осуществил задумку намного позже, в 1928 году.

Тогдашний премьер-министр Пруссии Отто Браун хотел подарить его своему родному городу Кёнигсбергу, но городские власти отказались. Тогда скульптура лося была преподнесена Тильзиту, как символ мира и величия края.



www.Bildarchiv-Ostpreussen.de 001101 / 2-16_1101
Tilsit, Stadt, Stadtkreis Tilsit, MT09097-0.
Das Elchdenkmal auf dem Anger V. (1925-1943), © Atelier Groß, Letmathe

Есть распространенное мнение, что бронзовый лось стал политическим подарком Тильзиту от премьер-министра Отто Брауна. Однако не стоит выпускать из вида, что Отто Браун был заядлый охотник и приезжал в Лосиную долину поохотиться на лося. Во время самой успешной охоты своей жизни Отто Браун отстрелил крупного лося, рога которого имели 20 отростков. Но со временем министр-президент сумел проникнуться заботой о породистых лосях. И позже

лично курировал некоторые мероприятия по охране и разведению лосей.

Скульптура лося в Тильзите появилась в память об удачной охоте Отто Брауна в Эльхнидерунге – Лосиной долине.

Конечно, как художественные произведения, гумбиненский и тильзитский лоси не повторяют друг друга. Каждый из них имеет свои особенности, лось из Тильзита крупнее и голова его наклонена ниже.



Во время работы над Лосями Фордермайер дважды в 1909 – 1910 годах приезжал из Берлина в Эльхнидерунг, в лесничество Тавелльнинген на берегу Гильге (лесничество располагалось в районе посёлка Хрустальное Славского района). Небольшая деревушка Мариенбрух на реке Гильге с домиком лесника стала на время для **скульптора Людвиг Фордермайера** местом наблюдения за многочисленными лосями в дикой природе, их передвижениями, и созданию своего первого лося.

Художника не смущал простой деревенский сарай, ставший его мастерской. Главное – быть в лосином краю, где можно воочию увидеть животных и максимально точно изобразить их потом в натуральную величину.

Кто кого нашёл – не известно, но лось-гигант, которого Фордермайер подкармливал капустными листьями, каждое утро ожидал художника на берегу. Художник устраивался на расстоянии от трёх до пятнадцати шагов, успевая делать графические и пластические наброски.



www.Bildarchiv-Ceproussen.de 007156 / 12-192
Tavellerbruch, Gutsbezirk und Staatsforst, Kreis Eichniederung, MT08093-5.
Eich im Forst (1935-1944), ©



Marientbruch a.d. Gylge. Das Scheunentor wurde vergrößert, um den überlebenden Eich aus dem Atelier herausfahren zu können für Arbeit im Freizeig. Der Holzkraße Huetreibein begleitete V. auf allen Reisen.

Возможно из-за внезапной оттепели в излучине реки Гильге близ деревни довольно большой лось оказался «взаперти» и послужил моделью для будущей скульптуры.

По завершению «накопительного» периода последовала работа в берлинском ателье. Этюдный материал послужил для гипсовой модели. Но напрашивалась доработка на месте, в лесничестве.

На основе своих многочисленных эскизов он создал гипсовую модель в своей берлинской студии. Одну такую гипсовую модель высотой 2,20 м он поместил в сарае лесничества Мариенбрух. Лося поставили на рельсы, чтобы вытолкнуть его на улицу и внести последние штрихи.

Доставка большой модели водным путём по рекам Шпре, Одере и пароходом из Штеттина на берега Гильге оказалась трудоёмкой.

Вновь началась желанная работа с натуры, а после необходимых правок, модель возвратилась в Берлин.

17 октября 1910 года на художественном литейном заводе Ноака в Берлине-Фриденау началось литье бронзы. Готовый лось был представлен публике на Берлинской выставке рогов/пантов (Berliner Geweihausstellung) в 1911 году и приобретен Прусской государственной художественной комиссией (Preußischen Landeskunstkommission) в 1912 году.



Das Modell des Elches, der später in Cumbrienen stand. Vor 1910. Ein zweite stand in Tilit. Der Auftrag des Königs, 2 Elche für die Brücke über die Rupp bei Heselkreuz zu schaffen, kam durch den Krieg 14.19 nicht z. Punkt.



6. ↑ Скульптор Людвиг Фордермайер в процессе работы над статуей гумбинненского Лося



Государство купило её у Фордермайера по рекомендации художественной комиссии, после чего статуя была установлена в Восточной Пруссии, на центральной площади в городе Гумбиннене – центре Гумбинненского правительственного округа, одного из трёх в Восточной Пруссии, наряду с Кёнигсбергским и Алленштайнским, в который входило 17 административных территорий, в том числе Инстербург и Тильзит.



↑ Статуя Лося на Ангере, 1930

Второй лось работы Людвиг Фордермайера был создан в 1928 году. В конце июня 1928 года на территории города Тильзита, преодолев путь из Берлина, была торжественно открыта скульптура «Лось», размещенная на Ангерплатце (сейчас Театральная площадь) между зданиями суда и театра – лицом к театру и тылом к зданию суда.

На этот счёт остролопы отпускали неприличные выражения...



↑ Освящение статуи Лося 29 июня 1928 года

В день открытия бронзовой скульптуры «Лося» на тильзитской площади царил торжественная атмосфера. «Лось» со своего постамена свысока смотрел на окрестности Тильзита. С этого момента он стал главным участником всех происходящих событий в городе на территории площади. Жители Тильзита очень полюбили эту скульптуру и всегда приходили к ней.

Лось стал городским символом, его изображение появилось на конвертах, фотографиях, открытках, посуде...

Скульптура лося стояла на невысоком постаменте, и многие смельчаки так и норовили «покататься» на нём. А однажды, в тихую лунную ночь, после распития алкогольных напитков группа молодых людей решила окрестить лося, что собственно тут же и сделали при помощи пол-литра хорошего немецкого пива, дав ему имя «Густав». Городок был маленький и об этом случае вскоре все узнали. Так имя и прижилось.





Однажды, после выступления Гитлера в Тильзите в 1932 году, жители, в приступе вспыхнувших противоречивых политических чувств, отрезали один рог тильзитскому лосю.



Лось выстоял все ужасы войны, и проводил тильзитцев в изгнание. Потом встречал новых жителей города, напоминая о традициях древней земли у Мемеля.

Пришло время, когда скульптуру «Лося» посчитали лишней и в 1947 году на его место поставили стальной боевой танк, а «Лося» переместили на луг, который был расположен между Тингплацем и стадионом. «Лося» поставили просто так, без всякого постамента. Молодежь не очень вежливо обходилась с ним, раскачиваясь на его ветвистых рогах до тех пор, пока лопасть одного рога не отломалась совсем. Какое-то время отломившийся рог находился рядом с «лосем», а потом и вовсе исчез. Его поиски привели в закупочный пункт по сбору металлического лома. Найденную лосевую лопасть приварили обратно к скульптуре, но продержалась она недолго и была снова сломлена. Спустя некоторое время пропали совсем уже обе его лопасти.



Затем, в начале 50-х годов от скульптуры «Лося» решили избавиться и отдали жалкие его остатки в бывшую столицу Восточной Пруссии – бывший Кёнигсберг, где он влачил своё жалкое существование в калининградском зоопарке, где, кстати, наконец-то, встретился со своим гумбинненским собратом.

Возращение гумбинненского лося в Гусев в 1991 году, могло стать сюжетом кинобоевика.

Бывший зам. председателя горисполкома И. И. Ахрименя, устав убеждать областное начальство в необходимости возврата лося, перешёл к решительным действиям: пригнал в калининградский зоопарк машину с подъёмным краном, погрузил скульптуру и привез её в Гусев. Чиновники серчали долго, но, в конце концов, поняли, на чьей стороне правда.





В 1993 году активные жители Тильзита во главе с краеведом Исааком Яковлевичем Рутманом, городским музеем и городским отделением культуры, занялись сбором подписей и требованием «вернуть лося» в город, на прежнее место.



Установка статуи Лося на предназначенную для него площадку. 24. 08. 2006. Фото Т. Урупиной

Так в 2007 году скульптура «Лося» была вновь возвращена на территорию города Советск, где находится и поныне.

Стоит теперь он перед бывшим зданием суда. Так случилось ещё одно чудо.

Тильзитский лось Густав наблюдает за городом и, как поётся в «Песне о Восточной Пруссии», которую можно услышать по этой ссылке

<http://www.elchnied.de/ostpreussenlied-wav.wav>

вслушивается в вечность...

По материалам статей Татьяны Урупиной «Тильзитские доминанты» и с сайта <https://ostpreussen.net/orte/elchniederung/marienbruch/>

Гумбинненский и Тильзитский лось вернулись к себе домой, и наш путь завершает путешествие по Славскому району. Отправляемся в город Славск в сторону посёлка Ясное – иначе не вернуться из-за канальной жизни – через посёлок Вишнёвка.

Трудно назвать эти места концом деревни Кукернезе (пос. Ясное) – это в его направлении от посёлка Вишнёвка, которое объединило несколько исчезнувших уже в советское время фольверков и поместий.

ИЗ ИСТОРИИ ПОМЕСТЬЯ НОЙХОФФ В КАУКЕМЕНЕ (С 1938 г. – КУКЕРНЕЗЕ)



Поместье Нойхофф церковного прихода Каукемён располагалось в непосредственной близости от старого Гильге. Первое известное упоминание о поместье, которое тогда называлось Ной Хёфхен, датируется 18.11.1675.

В 1675 году Фридрих Вильгельм, Великий курфюрст, маркграф Бранденбурга, купил поместье Кукернезе у Вильгельма

Рейнхарда фон Халле (Wilhelm Reinhard von Halle). Сюда входили церковь Каукемён и девять фольверков – Скулдайнен (Skuldeinen), усадьба НойхофАльт- и Ной-Скёпен (Das Wohnhaus von Gut NeuhofAlt-und Neu-Sköpen, Ной Хёфхен (Neu Höfchen), Кукернезе (Kuckerneese), Нойзорге (Neusorge), Лайтгиррен (Leitgirren), Зеллен (Sellen), Йенишкен (Jenischken), и овчарня.



www.Bildarchiv-Ostpreussen.de 012629 / 7-70-90
Grünau, Ort, Kreis Elchniederung, MT10095-5. Gehört von Albert Timmas. (1940-1944), ©

Во время прусско-шведской войны с 1678 по 1679 годы в этих местах находился штаб шведского фельдмаршала Горна. В 1679 году после того как были изгнаны шведы, Великий курфюрст несколько дней жил во дворе этих владений, расположенных в конце деревни Кукернезе.

В 1736 году на территории уже теперь королевского поместья Нойхофф жили управляющий Шмидт, придворный, пастух и садовник со своими семьями с шестью детьми и тремя служанками.



В 1772 году теперь уже королевский фольверк Нойхофф был расформирован и передан вместе с фольверком Зеллен окружному советнику Мартину Генриху Цёлеру (Amtsrat Martin Heinrich CÖLER). Документ о наследовании был выдан в Гумбиннене 16 июня 1772 года и подтвержден в Берлине 9 июля 1772 года.

Размер нового поместья Нойхофф во времена его первого владельца Цёлера составлял 11 га, 2 акра и 250 рут (мера площади, измеряемая прутьями). Сам Цёлер в 1784 году жил в Кукернезе и держал в поместье Нойхофф только управляющего. Он обязался перед королем поселить 14 семей в Нойхоффе и Зеллене. Любопытно, что указаны и имена новых жителей деревни Нойхофф – это были 9 фермеров, указанные в таблице 8-ой канцелярии Кукернезе примерно в 1784 году: "иностранцы", значит, приезжие, Питер Монкевиц и Якоб Андреас Карбауцки и "жители", то есть местные жители, Юрге Радди, Энси Алекна, Эндрик Шейме, Энси Пакнус, Энси Эндуттейт, Джон Бэкшис и Ханс Григулейт.

Сам Цёлер использовал 4 гектара, 23 акра и 178 рут из своих 11 хуфов. В 1784 году пашня была восхитительной и хорошего качества. Было посеяно 150 шефелей (Scheffel – старая мера зерна, четверик) ржи, 90 шефелей ячменя, 50 шефелей овса и 4 шефелей гороха.

Как видите, в старых архивах можно найти интересные и довольно обстоятельные новости.



www.Bildarchiv-Ostpreussen.de 006058 / 8-121
Kuckernäese, Ort, Kreis Eichniederung, MT08095-8.
Kuckernäese. Mühle in der Hafensstraße. (1931), ©

Жилые и хозяйственные постройки поместья Нойхоффа были "полностью заново построены". В то время поместье Нойхофф было отнесено к ветряной мельнице голландского типа Альгавишкен. Каждая деревня тогда была обязана везти своё зерно на помол на заранее определенную для неё мельницу.

Мартин Цёлер, сын судебного пристава Линкунена (пос. Ржевское) Генриха Цёлера, родился в Герскуллене (Gerskullen) в 1732 году. Мартин Генрих Цёлер с 1761 по 1790 годы стал генеральным арендатором домена Кукернезе и амтманом (должностным лицом управления) округа Кукернезе. Он был женат на Джоанне Фридерике Шульц (Johanna Friederike Schultz). Умер Мартин Цёлер 16 апреля 1801 года в своем имении Йонайтен (с 1938 года Генрихсфельде), церковного прихода Каукемен.



www.Bildarchiv-Ostpreussen.de 015917 / 10-56
Joneiten, Kreis Niederung, MT08094-3. Anwesen Dams. (1930), ©

Йонайтен примыкал с северо-запада к нынешнему посёлку Вишнёвка, этот небольшой населенный пункт включал около десятка фермерских хозяйств.

С 1790 года Нойхофф и Зеллен принадлежат чиновнику Рохову, зятю Цёлера, который в том же году также арендует и поместье Кукернезе на 12 лет. Известно, что в 1789 году, жители Нойхоффа и Зеллена просят о снижении

налогов, поскольку в результате наводнения им пришлось распахать озимые посевы, что они делали почти каждый год в течение последних шести лет. Их фермерские постройки регулярно оказывались под водой на высоте 2-3 футов.

В Пруссии существовал порядок, по которому земли с находящимися на них деревнями сдавались на определённый срок в аренду. Но за долгие годы перезаключение договоров стало формальностью. Арендаторы-амтманы владели наделами практически постоянно.

В 1845 году Генрих Вильгельм Герман ШПЕРБЕР (Heinrich Wilhelm Hermann SPERBER) покупает поместье Нойхофф в Каукемене. Родился он в 1821 году в семье управляющего округом Рагнит Готфрида Бенджамина Шпербера (Landrats von Ragnit, Gottfried Benjamin Sperber). В 1849 году Шпербер продает Нойхофф и в 1851 году приобретает поместье Адлиг Прёкульс в Мемельланде (Adlig Prökuls im Memelland, небольшой город Приекуле в муниципалитете Клайпедского района на западе Литвы).



Оказывается, янтарь можно было найти и на территории Прёкульса, кстати, местечко имеет прямое отношение к предкам Иммануила Канта, но об этом... чуть ниже. Шпербер в Прёкульсе организует прибыльную операцию по добыче янтаря. 4 октября 1867 года он умирает от сердечного приступа. Его первый брак был заключен с Эммой Морген (Emma Morgen), которая умерла в 1862 году, оставив ему двух сыновей, Макса и Курта Шпербера. Во втором браке он женился на Лиде Дресслер (Lida Dressler). Дочь от второго брака, Дженни Шпербер (Jenny Sperber), вышедшая замуж за Коппа (Корр), стала известным автором и летописцем поместий северной части Восточной Пруссии. К сожалению, она не сообщила о поместье Нойхофф в своих книгах.



www.Bildarchiv-Ostpreussen.de 014142 / 9-96
Johannsdorf, Kreis Elchniederung, MT09095-8
Rinderherde auf Hof Hugo und Gertrud Zerrath. (1935-1944), ©

В 1857 году госпожа Борн (Frau BORN) становится владелицей кельмского (наследуемого) поместья Нойхофф. Семья Борн владела имением по крайней мере до 1905 года. В 1879 году Роберт Борн (Robert BORN) был назван владельцем имения площадью 318 гектаров. Он разводит голландских чистокровных пород крупного рогатого скота, управляет сыроварней и конным заводом.

В 1880 году владелец сельскохозяйственных угодий (Landschaftsrat) Борн фон Нойхофф в Каукемен становится членом Литовского литературного общества (Litauisch Literarischen Gesellschaft). В 1884 году Роберт Борн всё ещё является владельцем поместья, которое приносит чистую прибыль в размере 7 176 марок.



www.Bildarchiv-Ostpreussen.de 020952 / 8-57
Neuhof, Kreis Elchniederung, MT08095-1. Gutshaus. (1930-1935), ©

В 1905 году мы находим Маргарет ШУЛЬЦЕ (Margarethe SCHULTZE), урожденную БОРН, и Иоганну БОРН (Johanna BORN), как совместных владелиц наследуемого поместья Нойхофф в Каукемене, с прилегающим фольверком Ашпалтен (Vorwerk Aschpalten). Теперь площадь Нойхоффа составляет всего 267 гектаров. В поголовье скота числится 55 лошадей, 128 голов крупного рогатого

скота (из них 74 коровы) и 25 свиней, овец нет. Ближайшее почтовое отделение от Нойхоффа находится в Каукемене, в 1,5 км, местный суд – там же, а местный ЗАГС, как и сам административный район, находился в Скёпене (пос. Мостовое).



В очень интересной книге Толксдорфа “Восточно-пруссские народные сказания” (von Tolksdorf "Eine ostpreußische Volkserzählerin") есть рассказ на низинном немецком диалекте (plattdeutsche) “У Альгвишкенского Дика” (“An dem Algawischker Diek”), который, как можно предположить, относится к поместью Нойхофф в Каукемене. “В самом конце Каукемена будет поместье (grootet Goot).

Если бы Мама могла встретить своих дочерей достойно...” (On doa wär e Mutter methre Dochter on wertschaft...). Сказка намекает на упадок поместья и на то, что две владелицы поместья покончили с собой в водах Старого Гильге... Возможно, у кого-то сохранились воспоминания об этой печальной истории, но на самом деле, его можно найти и в сохранившихся старых газетах.

В 1907 году история поместья становится несколько неясной.



www.Bildarchiv-Ostpreussen.de 002045 / 4-82-52
Herdenau, Kreis Eichniederung, MT08093-3. Trakehnerzucht auf Hof Ambras. (1935-1944). ©

Владельцем поместья Нойхофф с прилегающим поместьем Лиссеитен площадью 3 204,18 га является Густав ДОБИНСКИ (Gustav DOBINSKI), который занимается разведением крупного рогатого скота и коневодством теплокровных пород лошадей (Pferdezucht, Warmblut). Таких лошадей специально выводят для участия в спортивных соревнованиях по выездке, конкуру и в троеборье. Наиболее известной из таких пород являются

тракены.

Примерно в 1913-1920 годах произошло разделение Нойхоффа на два поместья.

В 1913 году Герман Кутцвор (Hermann KUTZWOR) из Зеккенбурга (пос. Заповедное) назван владельцем поместья Нойхофф в Каукемене площадью 31 га, который управляет кирпичным заводом в Нойхоффе.

В реестре имущества 1922 года владельцем имения Нойхофф в Каукемене (36 га, 5 лошадей, 14 голов крупного рогатого скота, в том числе 10 коров) сановится Леберехт Банземир (Leberecht BANSEMIR), а Адольф ЗЕЛЬЦ (Adolf SELZ) – владельцем имения Нойхофф без указания близ Каукемена (96 га, чистый доход от налога на имущество 2. 373 марки, 24 лошади, 65 голов крупного рогатого скота, из них 33 коровы, свиней и овец нет).



В реестре имущества 1929 года значится Хелене Зельц (Helene Selz) (размер 93 га, чистый доход от налога на имущество 2 376 марок, 18 лошадей, 66 голов крупного рогатого скота, из них 31 дойная корова, 33 свиньи).

В 1932 году площадь поместья Нойхофф составляла 96 гектаров, 9 лошадей, 65 голов крупного рогатого скота (из них 33 коровы) и 15 свиней, Хелене ЗЕЛЬЦ по-прежнему является владельцем.

В 1939 году поместье Нойхофф принадлежало общине Гильгеталь (бывший Витзишкен). Священник прихода Кукернезе, Манфред Аллис (Manfred Allies), запишет в церковной книге под № 21 об имении Нойхофф: Артшвагер, Эрнст (Artschwager, Ernst, владелец до 19..., умер около 1942 года) Массальский, Альберт (Massalsky, Albert, последний владелец, умер в 1944, принадлежавшие Зельцам). В записи под № 22 о состоянии дома Нойхофф (Insthaus Neuhoff): Бальшайт, Франц и жена Берта, урождённая Маттайм, с дочерьми Эллой и Гердой (Balscheit, Franz und Ehefrau Berta geb. Matzeit mit Töchtern Ella und Gerda). Кроме того, без каких-либо известных имён, в доме Инстхауса жили хозяйка, горничная и кучер семьи Массальски. В записи под № 23 сведения о доме Хеннинг (Insthaus Henning)/ Бансемир (Banseмир). В записи под № 24: Бансемир, Лебрехт (Banseмир, Lebrecht), фермер, вдовец с дочерью (?) Ева, не замужем, и Хеннинг, Эвальд и жена Луиза (Henning, Ewald und Ehefrau Luise), урождённая Бансемир с 2 дочерьми.

Куда делся упомянутый в 1939 году Эрнст Артшвагер или как звали безымянных сотрудников семьи Массальских – не известно...

Старейшее имение Нойхофф записывалось его владельцами до конца истории этого поместья в устаревшей форме написания, как оно исторически изначально было сформировано. В церковных записях XVII и XVIII веков чаще встречается термин "хофф", синоним "ферма", для обозначения поместья или отдаленного имения.

Стоит, наверное, уточнить, что форверк – фольверк или полумыза – это хозяйственная усадьба. Со временем владельцы строили на их территории особняки и разбивали парки. Фольверк превращался в полноценную усадьбу.





www.Bildarchiv-Ostpreussen.de 006617 / 10-56
Gilgenfeld, Kreis Elchniederung, MTD08094-3. Getreideernte auf dem Schulacker. (1935-1938). ©

Также фольверком в усадьбе называли ту часть, в которой находился хозяйственный двор – преддворье.

В Пруссии усадьбы можно было разделить на несколько категорий: форверк (Vorwerk) или, как чаще принято употреблять, фольверк, – хозяйственная усадьба (хутор); имение (Gut) – усадьба дворянская или купеческая; домен (Domane) – усадьба аристократической семьи или вилла; иногда

можно встретить понятие дворец (Schloss) – замок или фамильное поместье (Burg) – крепость.



Бывшие земли Эльхнидерунг в 1992 году посетила госпожа Эдит Массальски, урождённая Тьербах из Цигельберга (Edith Massalski geb. Thierbach aus Ziegelberg), которая уже 50 лет живет в Австралии, её интересовало поместье семьи покойного её мужа Хорста Массальски (Horst Massalsky), поместье Нойхофф близ Кукернезе.

История района Эльхнидерунг в прежние века, как и везде в Восточной Пруссии, определялась владельцами поместий. Жизнь управляющих поместий, а также их слуг – служанок, кучеров, кухарок, практически не известна. Этот круг людей был занят хлопотами повседневной жизни, а также не имел финансовых возможностей, и не только, для образования, как владельцы поместий, и не оставили даже мельчайших воспоминаний о жизни в Неманской низине с её спецификой. От имений в большинстве своём ничего не осталось – всё заросло...

Тесть Эдит Массальски, Альберт Рудольф Массальски (Albert Rudolf MASSALSKY), и его жена Гертруда, урожденная Генут (Frau Gertrud geb. Genuth), были последними владельцами поместья Нойхофф. Альберт Массальски родился в 1885 году в Наусседене (Норвейшен, с 1938 года Мюльмайштерн (Nausseden, Mühlmeistern), входившие в поместья Кукернезе, ныне не существует) в семье владельца поместья Наусседен (Nausseden) Карла Рудольфа Массальски (Carl Rudolph Massalsky) и его жены Амалии Фридерике Зеррат (Frau Amalie Friederike Zerrath).





Альберт женился на дочери купца Корка, Гертруде Анне Генут, в Каукемене в 1919 году. Когда Германия проиграла в Первой мировой войне, Альберт тоже потерял всё, потому что вложил все свои деньги в военные облигации. Его отец и тесть купили имение Транссау недалеко от Лаптау (пос. Муромское), район Замланд (Gut Transsau bei Laptau, Kreis Samland), площадью 145 га, которое Альберту Массальски пришлось перепродать в 1932 году. Затем Альберт вместе со своей женой и тремя детьми Хорстом, Руди и Рут переехал в Кёнигсберг, чтобы жить со своей овдовевшей тещей.



В 1935 году Альберт Массальски купил поместье Нойхофф, как наследник своей сестры Хелены Зельц, урожденной Массальски (Helene Selz, geb. Massalsky, 1882-1975), которая переехала в Кранц, где владела домами и землей на берегу Балтийского моря. После смерти своего мужа Адольфа Зельца **Хелене Зельц с 1927 по 1935 годы управляла имением Нойхофф, поскольку её дети Вильгельм (1904 года рождения), Карл (1906 года рождения) и Фрида (1908 года рождения, в замужестве Шольц, Scholz) не проявляли интереса к сельскому хозяйству. Сыновья учились; Вильгельм Зельц стал инженером, а Карл Зельц – прокурором. В реестре собственности 1922 года Адольф Зельц значится как землевладелец Нойхоффа. Таким образом, он был владельцем поместья как минимум с**

1922 по 1927 год, а возможно и раньше. Адольф Зельц родился 25 мая 1871 года и умер 4 февраля 1927 года.

В 1944 году Альберт Массальски, его жена и их дочь Рут бежали на четырех машинах к родственникам в Замланд. Альберт Массальски во время Первой мировой войны был в звании капитана и хотел поступить на военную службу в Кёнигсберге, но умер от инсульта 2 ноября 1944 года в Кёнигсберге в доме своей невестки. У Альберта Массальски было трое детей, дочь Рут Массальски (Ruth Massalsky) (род. 1923, вышла замуж за Шнайдера (Schneider)), сын Рудольф (род. 1921, погиб в бою в Венгрии в 1944) и Хорст, родившийся 29 марта 1920 года в Кёнигсберге, старший сын, Хорст Массальский (Horst Massalsky) женился на Эдит, урожденной Тьербах, которая приложила много усилий, чтобы собрать сведения по имению Нойхофф.

Эдит уже 50 лет живет в Хенли-Бич, пригороде Аделаиды в Южной Австралии. Её муж Хорст Массальски умер в Аделаиде 9 августа 2001 года. Их сын Франк Массальски посетил Эльхнидерунг в 1998 году, как последний Массальски из поместья Нойхофф. В Австралии семья теперь называет себя Махсальски (Mahsalski).



Хелен Зельц, урожденная Массальски, предпоследняя владелица усадьбы, в 1952 году записала некоторые воспоминания о своих предках, основываясь на рассказы отца.

Род Массальски происходят из старинной польско-литовской знати и в прежние времена сужили офицерами, обер-президентами и дворянскими маршалами в Польше. Один Массальски, говорят, даже

был князем-епископом в Вильне. Согласно их рассказу, первыми Массальскими в Эльхнидерунге были два молодых графа, которые бежали из Польши по религиозным причинам. Из другого источника, род Массальски ведет своё происхождение от варяжского рода Рюрика, основателя Русского государства. Доказано, что Массальски принадлежали к высшему дворянству. В этом контексте интересно познакомиться с мемуарами Хелен Зельц.

"Я помню, что моего отца, Карла Рудольфа Массальски, 1835-1925, землевладельца Наусседена, посетил некий господин из польского правительства, который хотел через него заполучить дворянство. Это стоило бы ему 3000 – 4000 рейхсмарок. Моему отцу это очень не понравилось, но он ответил мудро: "У меня 5 девочек, которые однажды выйдут замуж, и 2 сына. В округе нет ни одного дворянина, кроме графа Кейзерлинг. Мои дети носят благородство в воём сердце – так я их воспитал. Это стоит мне дороже, чем дворянство на бумаге".

По материалам статьи Габриэлы Бастемейер (Gabriele Bastemeyer) с сайта http://www.elchnied.de/html/gut_neuhoff.html

ГЕНЕАЛОГИЯ СЕМЕЙСТВА КАНТ ПО ОТЦОВСКОЙ ЛИНИИ



Иммануил Кант, великий немецкий философ, чьё 300-летие через два года мы будем широко отмечать, был уверен, что является по происхождению шотландцем. В XVII-XVIII веках горные шотландцы бежали на край света по религиозным соображениям. Так в России появились Брюсы, Лермонтовы и Гамильтоны, Барклаи-де-Толли. И в Пруссии в те годы оказалось немало шотландцев. В том числе по фамилии Cant, которые довольно быстро перешли на написание своей фамилии как Kant.



Так, 13 октября 1797 года Иммануил Кант написал в письме шведскому епископу Линдблому о своем дедушке Хансе Канте: *«Мой дед, который жил в прусско-литовском городе Тильзит, приехал из Шотландии: он был одним из многих, кто в конце прошлого века и в начале этого века из Шотландии, я не знаю причину, по которой, эмигрировал в большом количестве, и значительная часть их также отправилась в Швецию, но остальные в Пруссию, в основном через Мемель. Мне хорошо известно о семьях Симпсонов, МакЛейнов, Дугласов, Гамильтонов и других, которые всё ещё проживают там, включая моего дедушку, который умер в Тильзите...»*

О своём происхождении Кант знал, но не очень, как оказывается, хорошо. История о предполагаемом шотландском происхождении Канта была развеяна много лет назад.



В частности, его дедушка Ханс Кант (Hans Kant), мастер кожевенного дела, в Тильзите (ныне Советск) не проживал, а жил в Мемеле (ныне Клайпеда), после того как отказался от ведения хозяйства в сельской местности. В том городе он и умер в 1715 году. Отец философа, Йоганн Георг Кант (Johann Georg Kant), родился уже в Мемеле в 1684 году.

Родители	Johann Georg KANT Йоганн Георг КАНТ	00 13.11.1715 Кёнигсб.Собор	Anna Regina REUTER Анна Регина Ройтер
	* в декабре 1682 в Мемеле Шорник в Кёнигсберге		* 15.03.1697 в Кёнигсберге
	† 24.03.1746 в Кёнигсберге (64 года)		† 18.12.1737 в Кёнигсберге. (40 лет)



Ханс Кант был сыном Рихарда Канта (Richard Kant) – трактирщика в местечке Верден (Werden) под городком Хейдекруг (Heydekrug, ныне Шилуте, Šilutė, до 1923 и после 1939 года входил в состав провинции Восточная Пруссия), а ещё ранее – в местечке Русс (Ruß, ныне Русне, Rusnė). И вот тут самое интересное.



Во-первых, у Ханса Канта был шурин Ричард Кармайкл (Richard Karr Michel, он же Carmichael), который действительно был шотландцем и прихожанином реформатской церкви.

Во-вторых, Канты были правоверными лютеранами, но Рихард Кант немцем не был!

Прадеды по линии отца Richard KANT \ Рихард КАНТ
* около 1610

† около 1670

Арендатор трактира, трактирщик в Вердене под Хайлекругом / Мем-й край

оо Dorothea LIEDER(T) \ Доротея
1635 ЛИДЕР(T)
* ?

† 1665

дочь трактирщика Энноха
ЛИДЕР(T)а, владельца большого
трактира в Вердене

Свои трактиры он не купил, они ему достались в приданое от своей жены Доротеи, дочери вдовы трактирщика Хинкманна в Вердене и её мужа Еноха

Лидер(т)а. Когда она умерла в 1665 году, часть приданого пришлось отдать в качестве наследства её кровным родственникам. И для переговоров между Кантом и пастором Айзенблаттером был назначен толмач из Мемеля (Tolcken zur Mümmel) Йоганн Кауфманн – официальный и замковый переводчик для общения с природными пруссами, куршами и литовцами (Amts- und Schlossdolmetscher für den Verkehr mit den eingeborenen Prußen, Kuren und Litauern)! То есть одна из двух договаривающихся сторон немецким языком не владела и нуждалась в переводчике, чтобы дать клятву на немецком языке. Определённо таковым не мог быть пастор Айзенблаттер. Таким образом, немцем оказывается Рихард Кант!



О Хансе Канте нам известно, что в 1667 году он, будучи подмастерьем шорника, побывал «в чужих краях».

Соответствующим образом он упоминается в завещательном договоре своего отца. Примерно с 1670 года он живёт в Мемеле и наконец в 1677 году женится на дочери домовладельца Ханса Рейнша. Ханс Кант работает самостоятельным шорником в Мемеле.

Шорник изготавливает кожаные ремни, упряжь, с помощью которых лошадей пристёгивают к карете или телеге. Это

ремесло, продукция которого, различного качества, используется практически повсюду, от простой крестьянской подводы до роскошной господской кареты – везде нужно впрячь лошадь, чтобы иметь возможность передвигаться или что-то перевозить. Впрочем, возникали споры относительно сферы ответственности ремесленного цеха седельных мастеров, когда речь шла о кнутах, недоуздцах и других изделиях из кожи.

Деды по линии отца	Hans KANT Ганс Кант	оо	Vorname unbekannt REINSCH Имя неизвестно, РЕЙНШ
		около 1677	
	* около 1640 Шорник в Мемеле		* 1645

¹ Karl Vorländer, Immanuel Kant - Der Mann und das Werk, Hamburg 1924, S. 14 – 19



В 1693 году Ханс Кант покупает маленькую сельскую усадьбу под Мемелем, но не может содержать её и остаётся должен по налоговым недоимкам. В 1698 году он вынужден продать усадьбу.

Затем он наследует дом своего тестя Рейнша в Мемеле, где, судя по всему, он и провёл остаток дней своих в спокойствии и достатке вместе со своей второй женой, вдовой мушкетёра Камински.

† 23.03.1715 в
Мемеле

† 1695
Дочь домоладельца Ганса
Рейнша в Мемеле



Прадед Рихард Кант в 1643 году арендовал трактир в Русе (Ruß) в устье реки Неман, где она впадает в Куршский залив. В 1663 году он – трактирщик в Вердене, пришедший на смену своему тестю в его трактир. В договоре наследства в 1667 году он передаёт свой трактир и три хуфена земли своей дочери Софии (сестре Ханса Канта). В грамоте записано, что при заключении договора присутствовал

толмач/переводчик. Профессор Ханс Мортенсен истолковал этот факт таким образом, что Рихард Кант был куршско-литовского происхождения и потому нуждался в подобной помощи. К тому же он указывает населённый пункт Кантвайнен (Kantweinen) и предполагает, что это место происхождения куршских Кантов. Можно было бы предположить, что получивший выгоду по этому договору зять Бальцер Нотт (BalzerNott) вне всякого сомнения был шотландского происхождения и также мог нуждаться в помощи переводчика. Вопрос о том, происходят ли КАНТЫ из Шотландии или из балтийских земель, остаётся открытым. Само это имя встречается в обоих регионах. Конечно, можно было бы привести в качестве аргумента, что понятие «толмач» (Tolke) обычно употреблялось только в отношении переводчиков с немецко-прусского или региональных родственных языков. Но нельзя исключать и того, что это слово использовали для обозначения переводчиков с прочих языков. Поскольку уже в 1650 году в Мемеле было много шотландских семей, преимущественно купцов (например, Дугласы, Симпсоны, МакЛины, Огилви, Маттрей – Douglas, Simpson, MacLean, Ogilvie, Muttray), которые должны были быть в состоянии изъясняться в деловом общении.

Многочисленные потомки Софии Кант на протяжении как минимум пяти поколений носили исключительно шотландские имена.



Поэтому неудивительно, что Иммануил Кант был убеждён в том, что его заглавные предки, давшие имя роду, происходили из Шотландии, что мы и прочли в его письме шведскому епископу Линдблomu далее «...*От ныне живущих родственников по отцовской линии и кроме потомков моих сестёр и брата, а сам я холост, моя родословная полностью закрыта, ... что у меня есть одна сестра, она жива, есть шестеро детей от умершей сестры, некоторые из которых сами имеют уже детей, но есть только один брат, пастор Кант в Альтрадене в Курляндии (Altrahdenin Kurland), у которого самого есть четверо детей, в том числе взрослый сын, и из которых одна недавно уже вышла замуж...*»

В одной из работ Канта, которая была напечатана в 1804 году, было написано, что Кант родом из Мемельского края, из литовских садоводов. Советские лингвисты В. Топоров и А. Непокупн обратили внимание на фамилию Кант, которая явно является прусско-литовской. Они также заметили, что только немцы из Восточной Пруссии носят эту фамилию.

Г. и Х. Мартенсены сделали выводы, что семья, которая упоминается в документах с 1500 года как Kand или Kant, происходила, судя по всему, из деревни Кантвайнен (Kantweinen) возле местечка Аглонен (Аглуоненай, Agluonėnai, когда-то Aglohnen). Предки Канта, как уже успели упомянуть, жили и работали в Хайдекруге и Руссе – современные Шилуте и Русне.



Вышеупомянутый населённый пункт Кантвайнен относился к Мемельскому краю и в настоящее время находится возле современного литовского города Приекуле (Priekulė, когда-то Prökuls).

Получается, предки Канта... литовцы?! А вот и нет. Мемельский край никогда не был в составе Литвы, лишь в 1923 году он войдёт в её состав, а затем будет возвращён провинции Восточная Пруссия в 1939-м. Балтами населялись – да. Но это были вовсе

не литовцы. Правильнее говорить, что предки Канта были летувинами. По крови они были ближе к жамайтам – жмудинам, точнее, являются их ветвью. Разошлись они постепенно в XII-XVI веках. Расхождение это случилось, когда Пруссия стала (одной из первых в мире) официально лютеранской страной – 6 июля 1525 года.



Город расположен в исторической области Малая Литва. Имя Приекуле известно с первой половины 16 века. Сначала он назывался Паминия (“у реки Миния”), и это была небольшая деревня с тремя усадьбами. В 1511 году в письменных источниках упоминается таверна "zur Minnige". В 1540 году владельцем таверны был некто Лукас Прекол. Считается, что название города произошло от фамилии Прекол. Название "Преколы" было

зафиксировано на картах региона в 1548 году. В 1587 году была построена церковь, а в 1594 году был нанят учитель.

Это была часть Речи Посполитой, как вотчина Польши, удерживаемая Тевтонскими рыцарями, а после – светской герцогской Пруссией. В 1609 году во время польско–шведской войны (1600-1611) полки польско–литовской кавалерии разграбили город. В 1688 году министр Вильгельм Мартин построил новую церковь. В 1773 году Приекуле стал частью новообразованной провинции Восточная Пруссия в составе Королевства Пруссия, а с 1871 года он также был частью Германии.

Как нам стало уже известно в 1851 году поместье Адлиг Прёкульс в Мемельланде приобретает Генрих Вильгельм Герман Шпербер, продав имение Нойхофф в Кукернезе. Шпербер находит в Прёкульсе янтарь и организует прибыльную операцию по его добыче.

В 1905 году в деревне, ныне известной как Приекулс, проживало 500 человек, в основном протестантских лютеран, говоривших в основном на мемельландско-жемайтийском диалекте.

Кстати, земгалы продолжительно сопротивлялись крестоносцам, позднее вместе с соседними латгалами, куршами, селами и ливами образовали народ латышей.

Территория Земгалии, а это юг Латвии и север Литвы, теснейшим образом связана с Кантом. Первое издание «Критики чистого разума» Иммануила Канта состоялось в 1781 году в Риге – уже тогда она славилась своей полиграфией. А брат философа, Йоханн Хенрих Кант (Johann Heinrich Kant) (1735-1800), был конректором (так в Пруссии назывался старший преподаватель гимназии, помощник директора) в городской школе в Митаве – нынешней Елгаве, и пастором в Вецсауле (Vecsaule, когда-то Alt-Rahden).





Умер Йоханн Хенрих Кант уже российским подданными. И его потомство какое-то время жило в российской Прибалтике. Где не обошлось без родственных связей с потомками шотландцев: дочь вышла замуж за барона Фридриха фон Стюарта (Friedrich von Stuart), звавшегося в России Фёдором, а внучка – за Михаила Николаевича Лермонтова (1792-1866), героя Русско-Шведской 1808-1809 годов, битв при Бородино и Кульме, коменданта Либавского (Лиепай) и Свеаборгского (район Хельсинки) портов! Это троюродный брат поэта Лермонтова. И тот самый «дядя». Именно ему, своему родственнику, когда-то юный поэт и задал бессмертный вопрос: «Скажи-ка, дядя, ведь недаром...»

По материалам стаей Олега Матвейчева «От Петербурга до Панамы. Генеалогия семейства Кант» и Александра Ржавина (rzhavin77) «Иммануил Кант – жямйт или латыш?!»

Завершая путешествие по Славскому району, мы неспешно приближаемся к его административному центру... Но прежде...



Наверное, навряд ли кто-то осмелится предположить, что в небольшом посёлке близ города Славска, да можно сказать, – на его границе, возникло поселение, которое было предшественником Тильзита... посёлок Ржевское, бывший Линкунене. Это сейчас он относится к Славскому району, а в далёком прошлом местечко являлось западной окраиной Тильзита.

Речь идёт о грунтовом могильнике, который ранее представлял собой большой торговый город, и его по праву можно считать предшественником Тильзита – крупным торгово-административным центром в нижнем течении Немана.

На странице проекта «История. Люди. Память» ВКонтакте мы привели материалы статьи Романа Широхова «Резюме: Могильник Линкунен (Ржевское) на реке Неман» https://vk.com/wall-168806484_2073

Славск – небольшой город районного масштаба с населением в три с половиной тысячи человек на краю Калининградской области. Что мы знаем о нём? Да не особенно много. Ни знаковых событий, ни значимых имён. Из примечательных объектов – кирха 19 века, да бассейн с минеральной водой на открытом воздухе. Но это на первый, весьма поверхностный взгляд. Предлагаем познакомиться с видеofilmом «Славск. Далёкий – близкий», как по самому Славску, так и по его окрестностям. <https://www.youtube.com/watch?v=OCLJG4iJZFE>



Край имеет богатую историю, и, конечно, в формате 25-ти минут хронометража фильма эту историю не рассказать, да и задачу такую мы перед собой не ставили. Важнее другое: Славский район имеет прекрасные возможности для развития туристической индустрии. Есть места, есть достойные внимания объекты, есть история, которой можно поделиться с гостями. И ещё, не менее важное – здесь есть люди, влюблённые в свой город. Неравнодушные, внимательные, отзывчивые, а это, зачастую, важнее, чем наличие величественных красот или грандиозных памятников вселенского масштаба, историю, в конце концов, делают люди, а не памятники.

Кстати, о памятниках...

ПАМЯТНИКАХ ПЕРВОЙ МИРОВОЙ ВОЙНЫ



Долгое время считалось, что в России нет памятников павшим в Великой войне 1914-1918 гг. В 2004 г. к 90-летию со дня ее начала на месте бывшего братского кладбища в Москве был открыт мемориальный комплекс героям Первой мировой. Некоторые считают его единственным в своем роде во всей России. Что не совсем верно.

На территории Калининградской области ныне насчитывается примерно 66 монументов и где-то 70 братских могил времен Первой мировой войны.




Это «наследие» региону досталось от Восточной Пруссии, которая в 1914-15 гг. стала местом ожесточенных сражений. На ее полях прошли такие крупные столкновения как Шталлупененский бой (17 августа 1914 г.), Гумбинненское сражение (20 августа), Танненбергское сражение (26-31 августа). Отдельные бои протекали вплоть до марта 1915 г. В дальнейшем в провинции располагались

лагеря для военнопленных. Молчаливым напоминанием о тех событиях остались многочисленные братские захоронения.

По данным на 1939 год в Восточной Пруссии (включая округ Мариенведера и Мемельский край) насчитывалось почти 2 200 братских и индивидуальных могил. Всего здесь покоилось около 61 200 солдат и офицеров (из них 27 860 немцев и 32 540 русских). Среди погребенных были и представители других стран, оказавшиеся на территории провинции в качестве военнопленных.



Несмотря на такую внушительную цифру в 2 200 захоронений, около 1 800 составляли кладбища в 1–20 человек. Братских могил, где покоилось более 500 человек, существовало примерно 10 (большинство из них — в зоне действий 1-й русской армии генерала П.К. фон Ренненкампа). Кладбища, где упокоены свыше 1 000 человек — еще меньше. Самым крупным считалось лазаретное кладбище в Кёнигсберге, где обрели покой 2 878 человек. 2 677 солдат также было погребено в Хайльсберге. Нельзя забывать и про захоронения в Орлау (1 425 воинов) и Маттишкемене (1 084 солдат). В этот перечень (по немецким сведениям) можно добавить и Лесное кладбище в Тильзите (1000 русских и немцев).



Первые братские могилы были обустроены еще во время войны. Нужно отдать должное: германцы с почестями относились к павшим солдатам противника. Эти захоронения поддерживались в должном порядке и позднее, не только в годы Веймарской республики, но и даже Третьего Рейха.

Также практически во всех городах и селах находились памятные знаки в честь героизма немецких воинов. Самым крупным и известным монументом был мемориальный комплекс «Танненберг» (около г. Хохенштейна), построенный в честь одной из наиболее громких немецких побед этой войны.

В 1945 году 1/3 часть Восточной Пруссии (как раз в зоне действий 1-й русской армии) отошла к СССР, остальные земли — Польше. Каковой же оказалась дальнейшая судьба братских могил?

Конечно, многие пострадали в ходе боев 1944-45 гг. Приехавшие переселенцы не могли (и не хотели) вдаваться в подробности того, что обозначает тот или иной непонятный полуразрушенный монумент на территории бывшей Восточной Пруссии. А потому — избавлялись от следов «немецкого наследия».





Новым властям также было не до него: все силы уходили на захоронения, связанные с Великой Отечественной. В плане эффективности работы показательно название одного решения исполкома Калининградского областного Совета депутатов трудящихся от 18.07.1956 г. «О неудовлетворительном содержании кладбищ и индивидуальных могил воинов Советской Армии, погибших в боях с фашистской Германией».

К тому же, тема Первой мировой получила штамп «империалистической», учетом и негласную догму того времени, что «история края начинается с 1945 г.» «Разрушено, заброшено, забыто» — эта формула отражает действия (или бездействие) новых властей по отношению ко многим военным кладбищам, где кроме немецких солдат покоились и русские. Так, на месте одного захоронения в г. Гусеве сейчас находятся жилые дома. Что тут говорить про обычные обелиски! Многие из них были установлены в честь немецкого оружия, а потому их нахождение на советской (российской) земле могло обоснованно показаться странным.



Однако говорить о том, что в советское время все захоронения Первой мировой оказались преданы забвению (или уничтожению) — не верно. Эпизодически память просыпалась. В период оттепели несколько братских могил, находившихся в Советске (Тильзит), пос. Совхозное (Маттишкемен), пос. Дружба (Алленбург) и Гусеве (Гумбиннен) были реставрированы и взяты под охрану. Интересная особенность: несмотря на то,

что на братских кладбищах покоились немецкие солдаты, в официальных документах о них не было ни слова.



К 1960-м об этих захоронениях вновь «забыли» и они исчезли из отчетов. Лишь в середине 1970-х были «неожиданно» обнаружены и приведены в порядок захоронения в посёлках Чистые пруды и **Совхозное (Маттишкемен)**.

В 1980 г. калининградская писательская организация во главе с Ю. Ивановым выступила с инициативой создания архитектурно-исторического заповедника на современном острове Канта в черте г.

Калининграда (назван в честь существовавшей здесь могилы философа).



Сюда предлагалось перенести и останки русских солдат Первой мировой из известных на тот момент «пяти-шести захоронений», находившихся в плачевном состоянии. Автор проекта опасался, что они в скором времени вообще могут исчезнуть. Однако предложение, нетипично смелое для той эпохи, так и осталось на бумаге.

К концу 1980-х было известно около 7 захоронений русских солдат времен Первой мировой войны. Но с началом перестройки все стало кардинально меняться.



Пожалуй, одной из первых тему братских могил 1914-18 гг. в прессе затронула статья краеведа А. Иванова «Сохраним для потомков» (в гусевской газете «За доблестный труд» от 02.04.1987). Она содержала призыв «восстановить и каким-то образом увековечить героические события русской истории», а именно: кладбище русских солдат в Гусеве. Вскоре в городе появились энтузиасты, из комсомольцев организовалась группа

«Поиск», занимающаяся розыском и приведением в порядок неизвестных братских могил времен Первой мировой войны. В это же время благодаря Майскому сельсовету, возглавляемому В. Буриловым, была реставрирована и братская могила в пос. Кашино. Там похоронено 66 немцев, павших в известном бою у Каушена 19 августа 1914 г. (где смелой конной атакой на вражескую батарею отличился ротмистр барон П.Н. Врангель, будущий лидер белого движения).



Вообще, в социо-культурном пространстве региона в постсоветскую эпоху можно выделить два тренда в изучении истории края. В первую очередь речь идет о пристальном внимании к событиям до 1945 г. Многие считают, что необходимо возрождать историческую память и отдавать дань уважения немецкому прошлому (кстати, весьма интересному и богатому), наследие которого уничтожалось в советские годы. К

сожалению, подобная толерантность порою приобретает германофильский оттенок, тесно соседствующий с антисоветизмом, и подпитывается финансовыми ресурсами из Германии.



В контексте нашей темы влияние этой тенденции можно обнаружить в восстановлении некоторыми энтузиастами памятных знаков немецким воинам (вне привязки к захоронениям). К примеру, в первой половине 1990-х был приведен в порядок монумент в д. Тростники. В 2000 г. в пос. Лунино (Неманского района) благодаря энтузиазму местного жителя В. Марусова был восстановлен памятник немецким воинам, убранный еще примерно в 1964 г.

Однако нельзя не обратить внимание и на другую тенденцию: поиск русских следов в истории Восточной Пруссии. И в этом контексте оказались востребованными события Первой мировой войны (хотя больший упор делался на событиях Семилетней войны и Наполеоновских войн, а также на пребывание тех или иных деятелей русской истории в регионе). Однако если краеведческие исследования получили развитие, поиск и реставрация захоронений оставались уделом энтузиастов и специализированных организаций, которые порою поддерживаются муниципальными властями.



С начала 1990-х помимо краеведов центральное место в поиске и обустройстве захоронений занимают две организации: Народный германский союз по уходу за военными захоронениями и отделение всероссийской организации ассоциации международного военно-мемориального сотрудничества «Военные мемориалы», созданная по указанию правительства РФ в 1992 г.

Отметим, что для реставрационных работ в регион добровольно приезжают многие немцы. В ряде районов действовали специальные молодежные лагеря. В итоге, на середину 2000-х совместно обустроено примерно 120 захоронений времен 1914-1918 гг. (по данным В. Нагорного, представителя «Военных мемориалов»), за которыми ведется регулярный уход.





Любопытно, что одним из первых привели в порядок братское кладбище в пос. Совхозное (Маттишкемен), являющееся крупнейшим русско-немецким захоронением Первой мировой войны в России. На нем погребено 438 русских и 646 немцев, которые погибли во время Гумбинненского сражения 20 августа 1914 г., когда 1-я русская армия генерала П.К. фон Ренненкампа нанесла поражение 8-й немецкой армии генерала М. фон

Притвица. Самое примечательное, что именно в районе Маттишкемена войскам русской 27-й пехотной дивизии генерала К.М. Адариди (3-й корпус) удалось добиться наибольших успехов.

Эта победа в совокупности с другими успехами в Восточной Пруссии заставила германцев перекинуть с западного фронта два корпуса, что ослабило давление на союзников и внесло лепту в их победу под Марной (сентябрь 1914 г.), положившей конец германскому блицкригу. После этого противник был обречен на затяжную войну и почти неминуемое поражение. В 1930 г. У. Черчилль заявил: *«Очень мало людей слышали о Гумбиннене и почти никто не оценил ту замечательную роль, которую сыграла эта победа. Русская контратака 3 корпуса, тяжелые потери Маккензена вызвали в 8-й немецкой армии панику; она покинула поле сражения, оставив на нем своих убитых и раненых; она признала факт, что была подавлена мощью России».*



В это же время стало восстанавливаться мемориальное захоронение на Лесном кладбище в г. Советске (Тильзит), где обрели покой солдаты и офицеры отряда генерала В.В. Мальма (состоявшего из 270-го Гатчинского полка, 1-й артиллерийской бригады (без 1-й батареи), двух сотен 51-го Донского казачьего полка, нескольких сотен пограничной стражи и ополченческой дружины).

Бои у Тильзита разыгрались 12-13 сентября 1914 г., когда 9-й немецкой ландверной бригаде удалось отрезать войскам пути к отступлению. Из-за ошибок командования и слабости связи, войска были разделены на две группы. Одна из них, оборонявшая мосты, с большими потерями смогла выйти из окружения (особо героически здесь действовали 2-я рота подпоручика Пиотровского и артиллерийский взвод прапорщика Пономарева).



Вторая же группа, состоящая из основных сил 270-го Гатчинского полка под командованием полковника А.В. Волкова, приняла бой у входа в город и была полностью разбита. Потери составили более 3000 человек (плюс весь обоз и артиллерия).



16 сентября 1914 г. на Лесном кладбище хоронили немецких солдат. Вопреки рассказам чудом спасшихся гатчинцев, будто немцы сжигали убитых и раненых русских прямо на поле боя, всех погибших с нашей стороны погребли на другой стороне кладбища. Впоследствии здесь находили себе последнее пристанище солдаты, умиравшие в лазарете для военнопленных. По инициативе обербургомистра Поля, пережившего оккупацию, в 1918 г. на братской могиле установили стелу и мемориальные плиты.

В период Второй мировой войны это захоронение пострадало, а в первые годы существования Калининградской области было разорено. С братских могил сняли и вывезли в Литву надгробные плиты, где в одной из воинских частей ими вымостили пол в эллинге (часть плит вернули в начале 1990-х). Только к 1955 г. захоронение было приведено в порядок, однако в последние времена ему не уделялось.

Думаю, не нужно и говорить, что к 1990-м эта братская могила находилась в запущенном состоянии. Лишь с перестройкой стало меняться отношение к прошлому региону, и в частности, к памяти русских солдат.



С инициативой обустройства братской могилы одним из первых в 1989 г. выступил музей города. В 1990 г. в немецком Киле Евгений Нагорный внес предложение о создании воинского русско-немецкого мемориала в г. Советске. В 1991 году отделение Всесоюзного общества охраны памятников истории и культуры г. Советска ходатайствовало в городской Совет депутатов о постановке на учет и приведении в порядок военного кладбища.

Начали проводиться субботники, сборы подписей о необходимости реконструкции. Немалую помощь оказало землячество «Тильзит» из Килия.



В итоге, 16 марта 1992 г. главой администрации города было издано постановление «О реконструкции захоронения на улице Героев», с немецкой стороны активное участие в судьбе братской могилы принял «Народный Союз военных захоронений земли Рейланд Пфальц». Работы проходили под руководством архитектора города Н. Рябова. Уже 13 июня 1992 года при участии митрополита Кирилла (ныне

Патриарх) был совершен крестный ход и установлен православный крест. Позднее в Советске действовал международный молодежный лагерь, где летом учащиеся Германии и России вели работы по уходу за братскими могилами.

Местная пресса активно освещает тему захоронений Первой мировой, что оказывает определенное влияние на их судьбу. Так, в Славском районе, благодаря местной газете, обнаружили братскую могилу русских солдат.



Она находится на развилке дорог на пос. Тимирязево (Нойкирх) и пос. Ржевское, у бывшей немецкой деревушки Нассенталь. Здесь покоятся 15 солдат 270-го Гатчинского полка, погибшие 13 сентября 1914 г. Очевидица тех событий Труда Янз впоследствии писала:

«На улице всюду трупы, даже мертвые лошади. На отцовском дворе лежало 15 мертвых (русских солдат). Раненых положили на повозки с сеном и отвезли в Хайнрихсвальде.... Убитые были похоронены между сараями, а потом, я не помню, когда точно, их повторно похоронили «Около камня». Потом, когда кончилась война, это место приукрасили».

Затем здесь установили деревянный крест с надписью. После Второй мировой войны захоронение было ненамеренно уничтожено.



www.Bildarchiv-Ostpreussen.de 000379 / ID 3_81
Heinrichswalde, Kreis Elchniederung, MT09096-7.
Am Stein - Denkmal. (1920-1930), ©



Вот что говорили супруги Василий и Марья Свистельниковы, приехавшие в этот район в 1947 г.: «... У развилки... находился небольшой скверик, обсаженный кустарником и деревцами, внутри которого лежал огромный валун. На камне не было никаких надписей. Но место было ухоженное, кустарники располагались полукругом вокруг валуна...». После валун свалили в кювет у дороги, где он валялся, пока его не увезли дорожники. А по самой могиле создали съезд на поле. Эту братскую могилу обнаружили только благодаря газете «Славские новости».



www.Bildarchiv-Ostpreussen.de 013562
Heinrichswalde, Kreis Elchniederung, MT09096-7.
Zerstörtes Landratsamt. (1914-1915), © Otto Fülleborn, Tilsit

17 октября 1995 года в ней были опубликованы воспоминания немки Бетти Клаус о пребывании русских войск в Хайнрихсвальде (Славск) в 1914 г. Согласно им, в районе города находилось два захоронения: одно, уже на тот момент известное, в его черте, а другое — на перекрестке дорог Хайнрихсвальде – Нойкирх – Тильзит.

На призыв газеты откликнулась чета Свистельниковых, которая и смогла указать на могилу русских воинов. Кроме того, краевед В. Кенть также сделал запрос в Германию, откуда ему прислали карту и воспоминания местной жительницы. При помощи военнослужащих понтонно-мостового полка пос. Городково установили точное местонахождение захоронения, которое оказалось на том самом месте, прямо у обочины, на которое указывала Мария Свистельникова.



Во время восстановления было немало неприятных случаев. Так, один житель украл привезенный песок. Затем памятник, поставленный солдатами, снесла ГИБДД, т.к., по ее мнению, валун, находящийся на обочине дороги, может угрожать безопасности водителей. Тогда приняли решение: на могиле установить крест, а памятник отнести чуть дальше в сторону.

Братскую могилу окончательно реставрировали лишь осенью 2004 г.

Устанавливаются также и новые памятные знаки.

Фрагменты статьи Константина Пахалюка «Захоронения и памятники Первой мировой войны на территории Калининградской области»



В кирхе Хайнрихсвальде в городе Славск временно, пока идет ремонт, под её сводами хранится памятник русскому военнопленному из числа нескольких памятников, оставшихся от местного кладбища.

Павел Михайлович Белов был русским солдатом из 270-го гатчинского полка 68-й пехотной дивизии Русской императорской армии. Полк почти полностью был пленён под Тильзитом 13 сентября 1914 г. Пленные работали на строительстве, в сельском хозяйстве. Павел Белов попал в какую-то усадьбу в Хайнрихсвальде, ныне г. Славск. Он умер в 1917 г. в возрасте 29 лет, так и не увидев родины. Хозяева-немцы похоронили его на церковном кладбище, поставили скромный памятник – и надпись по-русски сделали.

Фрагмент публикации Евгении Романовой

https://vk.com/wall587861191_1184?hash=bd5dd6ee19ff071841



В годы Первой мировой войны город Хайнрихсвальде был на несколько недель оккупирован войсками 1-й русской армии генерала П. К. Ренненкампа. Отношения с горожанами складывались не очень гладко: однажды неизвестные на велосипедах убили русского солдата, за что ротмистр собрал на площади сто жителей города и пригрозил их наказать,

если не будет выдан убийца. Пастор Мертенс через переводчика уговорил отпустить женщин и детей, но ротмистр стоял на своём и даже обещал повесить двух мужчин.

Кровопролития удалось избежать: один немец, учитель Грау, попытался взять на себя вину. Русский офицер, удивленный храбростью немца, отпустил его. Но все же 31 человека били кнутом. Был и другой случай, когда немецкий патруль убил нескольких гусар и ротмистра, за что русские войска подожгли вокзал и два хозяйства возле Бриттаниена (пос. Щегловка).





Русский 270-й Гатчинский пехотный полк под командованием полковника А. В. Волкова покинул город 12 сентября 1914 года, а уже на следующий день он был занят 9-й ландверной бригадой генерал-лейтенанта Г. Клаузиуса.

В ходе наступления 8-й немецкой армии 9-15 сентября 1914 года 1-я русская армия вынуждена была отступить за реку Мемель, ныне река Неман. Для прикрытия отступления в районе населенного пункта Нассенталь был оставлен арьергард из состава 270-го Гатчинского пехотного полка, который 13 сентября вступил в бой с противником. Сражение между наступающими немецкими и отступающими русскими частями состоялось у небольшой деревеньки Нассенталь в нескольких километрах от Хайнрихсвальде, в 2 км от райцентра.

На развилке дорог Славск—Тимирязево—Ржевское сохранилась братская могила, в которой захоронено 15 русских солдат, в 2004 году на этом месте был установлен гранитный памятный знак.

Русские воины похоронены также в братской могиле в Славске по ул. Советская, рядом с современной поликлиникой, где похоронено ещё 24 русских солдата. Потери немцев в этом сражении точно не установлены...

Наш маршрут по Славскому району «Польдеры – визитка Калининградской области» пролегал по его посёлкам, знакомя с уникальной географией, природой, историей освоения низменных земель дельты реки Неман.

Завершением путешествия станет знакомство с городом Славск –

административным центром района, как раз уместно у валуна на братской могиле у развилки дорог, подъезжая в город со стороны посёлка Ржевское, остановиться у другой братской могилы русских воинов Первой мировой на окраине Славска.



www.Bildarchiv-Ostpreussen.de 018912
Heinrichswalde, Kreis Elchniederung, MT09096-7.
Kreiskrankenhaus. (1910-1917), © Franz Walter, Heinrichswalde





Отсюда мы и отправимся к доминанте города – кирхе Хайнрихсвальде. Кирха – это первое, что увидит любой приехавший в Славск. Её история началась ещё в 17 веке.



Первая кирха в Хайнрихсвальде была построена в 1686 году — это была маленькая евангелическая церковь из дерева, принадлежавшая семье фон Халле. Но уже вскоре церковь перестала вмещать всех верующих, поэтому в 1691 году овдовевшая владелица имения Розина фон Халле заложила первый камень в основание новой кирхи, которая также была деревянной, но гораздо больших размеров и имела башенку с колокольней и прослужила до 1861 года.



Кстати, Розина фон Халлен построила не единственную кирху в округе Хайнрихсвальда. Если помните, то около 1600 года на территории, которую называли "болотистым лесом" было сформировано поселение, где в начале 17 века образовался приход с причудливым названием местности на куршском наречии – Йонейкишкен. Розина фон Халлен в 1650-1670 годах построила на холме Йонишкейтен первую деревянную церковь. Эта деревянная церковь в 1717 году стала жертвой пожара, вызванного молнией и сохранилась только **вторая церковь – Новая церковь, которую теперь будут уже называть Нойкирх**. Эту постройку сейчас можно найти в посёлке Тимирязево и не мучиться с запоминанием названия местности до переименования его в честь второй сохранившейся, правда, в виде руин церкви.

Но с фамилией фон Халле в этих местах достаточно всё плотно связано. Например, нам известно, что Великий курфюрст передал большую часть земель между реками Руссе и Нойе Гильге своему лесничему, капитану цу Рейн и владельцу трактира в Каукемене Хенриху Эрентрайху фон Халле (Heinrich Ehrentreich von Halle), который много сделал для заселения этих земель.

При этом Хенрих фон Халле в основном привлекал голландцев, включая многих меннонитов из Данцигского Вердера (из Гданьска), которые хорошо разбирались в технике дренажа и имели большой опыт в животноводстве и молочном хозяйстве. Речь идёт о территории вокруг посёлка Ясное, бывшее Кукернезе.



www.Bildarchiv-Ostpreussen.de 016505 / 8-121
 Kuckerneese, Ort, Kreis Eichniederung, MT08095-8.
 Mühle in der Hafestraße. (1930-1944), © Müller-Zander



Первые документальные упоминания о будущем Хайнрихсвальде относятся к 1657 году, когда курфюрст Бранденбург-Прусский Фридрих Вильгельм подарил своему любимому егерю и гаупткпитану Рейна Хенриху Эрентрайху фон Халле надел земли в 50 гуф 30 моргенов (832,5 га), расположенный между Тильзитом и Лабиау. По другим данным, на этом месте уже существовало небольшое поселение Гассе. В этих диких местах стали селиться в основном одинокие люди. В документе 1678 года, свидетельствующем о передаче надела сыну и наследнику Хенриха Эрентрайха – Вильгельму Райнхарду фон Халле, встречается название этой земли "Хайнрихсвальде", то есть как "лес Хайнриха" (Heinrich). Это название закрепилось за городом на 268 лет...




Поселенцы образовали здесь одноименную сельскую общину. Близлежащие деревни возникли как поселения, состоявшие из отдельных усадеб, а Хайнрихсвальде стал их центром. Заселение было завершено в XVII веке благодаря притоку людей из района Тильзита и других мест.

Обустройство предполагало не в последнюю очередь удовлетворение духовных потребностей. Первая деревянная церковь была построена в 1686 году новым владельцем хайнрихсвальдского поместья Вильгельмом Райнхольдом фон Халле. Но уже через пять лет кирха оказалась слишком маленькой для быстро растущего прихода, и вдова владельца Розина фон Халле предприняла строительство новой кирхи с башней, которое было закончено уже после её смерти в 1694

году вторым мужем — графом фон Кальнайном.

На месте кирхи с башней построили большой храм, который был освящен в 1869 году.

Новая церковь стала настоящим украшением Хайнрихсвальде: выдержанная в строго неоготическом стиле, с массивной красной черепичной крышей, с огромным залом со стрельчатыми арками окон, с шатровой башней (высота — 49 м), она торжественно и величаво возвышалась над всеми зданиями в городе. При строительстве были использованы части сохранившегося строения старой кирхи.





Типичным украшением фасада готического храма в Хайнрихсвальде является так называемая роза — орнамент в виде круглого каменного цветка.

Алтарь и купель были сделаны из красного песчаника. От прежней деревянной церкви в убранстве храма сохранились лишь остатки резьбы по дереву.

В эмпоре у церковного входа находился орган, установленный в 1874 году.

В башне церкви находились три колокола, отлитые в 1686, 1717 и 1828 годах.

В 1901 году колокольня церкви Хайнрихсвальде была в первый раз повреждена ударом молнии, второй раз это произошло летом 1953 года, когда во время грозы ударом молнии был сбит крест на башне.

Во время Второй мировой войны здание не пострадало.

В советское время здание церкви использовалось в качестве склада Славского потребительского общества, благодаря чему и сохранилось.



В августе 1991 года в кирхе опять начались богослужения, сначала Русской Православной Церкви за рубежом; в 1993 году здание кирхи было передано в пользование лютеранской евангелической общины, созданной переселенцами из южных республик бывшего СССР. На средства общины была произведена реставрация здания, велись отделочные работы внутри кирхи, вокруг неё был

восстановлен оригинальный забор. В 2010 году здание передано в собственность Калининградской епархии Русской Православной Церкви. С 2013 года его арендует «Информационно-туристический центр» Славского округа.

В настоящее время кирха Хайнрихсвальде в городе Славск находится под управлением администрации города, здесь ведутся реставрационные работы за счёт государственных средств. Однако состояние памятника оказалось хуже, чем думали проектировщики. Сильные разрушения и трещины выявили, когда подрядчики смонтировали уникальные фигурные леса, которые специально завезли из Германии.

Работы ведёт московская компания «Специальная научная реставрационная проектно-производственная мастерская».



«3 декабря 2019 года, спустя 66 лет и 6 месяцев, на шпиле башни вновь появился почти полтораметровый крест! Но это очень необычный крест, проектное название его – крестоцвет. Суть в том, что крест в данном случае выполнен в виде сложной конструкции – одновременно креста в виде лепестков цветка! Еще одна особенность креста на нашей кирхе – он выполнен

одновременно в двух плоскостях: вертикальной и горизонтальной. Если смотреть снизу и сбоку, то он выглядит как крест, сверху – как цветок в виде креста!

Крест восстановлен в том виде, в котором он был создан изначально. Изготовлен крест в Москве (в нашей области никто не взялся за такую необычную работу!) из особо прочного современного материала – полимербетона. На изготовление ушел почти месяц, еще какое-то время понадобилось на его доставку из столицы в Славск. Учитывая его особую конструкцию и немалый вес, крест был изготовлен из 4 частей, что облегчило его подъем на 50-метровую высоту без привлечения особой техники и специалистов. Иначе пришлось бы заказывать 80-метровый кран!

Скорее всего, это будет уже третий крест на шпиле башни! Как сообщает нам историческая справка, 31 мая 1901 года колокольня кирхи Хайнрихсвальде была сильно повреждена ударом молнии, башню и шпиль пришлось серьезно ремонтировать. Второй раз в истории кирхи молния сбила крест во время грозы в июне 1953 года, о чем мне и поведал очевидец этого события, один из первых жителей Славска, участник штурма Кенигсберга и Пиллау Михаил Афанасьевич Жиряев. Естественно, тогда никто его восстанавливать или подниматься на шпиль башни и смотреть повреждения не стал.

В таком состоянии шпиль и дошел до нашего времени. Когда впервые после установки строительных лесов на него поднялись строители, то были поражены увиденным: полуразрушенный и почти оторванный шпиль держался практически на мощном металлическом стержне, еще один сильный удар молнии или ураган – и вся верхушка шпиля башни рухнула бы на крышу кирхи, проломив ее до самого пола! Сейчас шпиль башни восстановлен в прежних размерах, то есть он не стал ни ниже, ни выше прежнего.

Рядом с крестом на шпиле башни также установлен новый громоотвод.

После установки крестоцвета и громоотвода строительные леса на башне были демонтированы.





В кирхе установили уже ровно 30 окон с витражами. Осталось еще 24! Самые трудные и огромные окна в башне — более 7 метров в длину, 2 окна в алтаре и половину окон с тыльной стороны кирхи! Остальные работы приостановлены для корректировки проекта, корректировку будут делать на протяжении нескольких месяцев в 2021 году, после чего работы продолжатся. Предстоит полностью заменить крышу на новую черепичную, построить газопровод

длиной в 500 метров, газовую котельную, лестницу на башню, провести заново всю электрику, выполнить работы по внутренней отделке зала кирхи, а потом спланировать местность, сделать вокруг дорожки, завершить строительство забора вокруг кирхи. Думаю, это завершится не ранее 2022 года».

Вячеслав Кенть, декабрь 2020 года.


По материалам статей с сайта <http://www.elchnied.de/> и Большого энциклопедического словаря Калининградской области.

Город Славск нужно делать привлекательным. Популярным. Удобным для жизни. И предпосылки у него для этого есть. Историческое наследие здесь богатое. Редкие кирхи уцелели на территории Калининградской области, а в посёлках Славского района – на редкость их множество. При всей плачевности их состояния, они всё же могут привлечь внимание туристического сообщества. И здесь туристу действительно будет на что посмотреть и с чем ознакомиться. А если не предпринять срочных мер, кирхи могут исчезнуть, как только что исчез, так называемый, Голландский мост... Мост являлся памятником промышленной архитектуры начала 20-го века. Был интересен. Много людей приезжало на него посмотреть. Теперь на туристической карте Калининградской области стало одним объектом меньше.

В Славске, помимо кирхи, есть ещё одна достопримечательность, равной которой в нашей области не существует. Речь идёт о бассейне. И не просто бассейне, а с минеральной водой.

Бассейн в Хайнрихсвальде был построен в 1935 году на месте минерального источника. Вода поступает в бассейн из подземного озера с глубины 138 метров без какого-либо специализированного насосного оборудования, так как город находится ниже уровня моря.





Новая достопримечательность Хайнрихсвальде быстро полюбилась местным жителям и приезжим гостям, а вскоре здесь был оборудован городской пляж с местами для отдыха, вышкой для прыжков в воду и кабинками для переодевания.

Соответственно, купальня в Хейнрихсвальде приносила городской казне хороший доход. В зимнее время бассейн использовали в качестве катка.

После войны бассейн пришел в запустение... Берега обвалились, а сам бассейн был сильно замусорен. Купаться в нем стало опасно для здоровья.

Занялись бассейном примерно в 2007 году, но как-то ни шатко, ни валко... Были заменены канализационные трубы, почищено дно и укреплены стенки. На этом всё...



На «бассейку», как говорят местные, у властей в своё время тоже было много планов, и на ремонт, и на строительство санатория-профилактория неподалёку, но всё как-то не получалось.

Наконец, капитальные работы на бассейне начались. Хотелось бы, чтобы всё получилось, и старая «бассейка» стала лучше прежней, привлекая на отдых не

только жителей Славска, но и многочисленных гостей.



Железнодорожный вокзал является одним из немногих объектов, которые можно отнести к достопримечательностям Славска. Построен он был в конце 19 века. Сохранность вполне приличная. Тем более клинкерный кирпич. Подключение Хайнрихсвадьде к общей сети железных дорог Германии на маршруте Кёнигсберг – Тильзит, способствовало экономическому

росту не только городка, но и всего края. Отсюда везли скот, древесину, молоко. Стали открываться лесопильные предприятия. На городскую купальню теперь с комфортом могли приезжать туристы. Сегодняшнее железнодорожное направление Калининград – Советск, могло бы стать таковым же... Увы, трасса пустует.



А ещё рядом с вокзальным комплексом есть один весьма примечательный объект – водонапорная башня. Единственное в таком роде сооружение на территории Калининградской области: деревянный сруб на кирпичном фундаменте. Внутри клёпаная металлическая ёмкость. Без сомнения, уникальный объект. Хорошо бы его сохранить, как памятник

промышленной архитектуры.

Из новейшей истории Славского района, нельзя не упомянуть Свято-Елисаветинский женский монастырь... Это удивительное место. Основан монастырь в 2001-м году по благословению митрополита Смоленского и Калининградского Кирилла, ныне Патриарха Московского и Всея Руси. Назван в честь святой Великой княгини Елисаветы Фёдоровны. На территории монастыря четыре скита и несколько храмов. Вход в монастырь свободный, но для посетителей с детьми особый интерес, конечно, вызывает, Парк Птиц.

Славск мирный город. Город спокойных и отзывчивых людей.

Безусловно, мы уверены, что туристический потенциал красивейшего уголка нашей области заиграет всеми своими красками, сохранит то, что имеет, и надеемся, что заповедный округ превратится из terra incognita в настоящее открытие для многочисленных туристов и жителей региона.

Работа подготовлена
координатором Проекта «История. Люди. Память» – Эммой Басовой.